GRAD ZAGREB

GENERALNI URBANISTIČKI PLAN GRADA ZAGREBA - IZMJENE I DOPUNE 2025.

1. KORIŠTENJE I NAMJENA PROSTORA

TUMAČ PLANSKOG ZNAKOVLJA

- S — STAMBENA NAMJENA
- M — MJEŠOVITA NAMJENA
- M0 — MJEŠOVITA NAMJENA GRADSKOG SREDIŠTA
- M1 — MJEŠOVITA NAMJENA - PRETEŽITO STAMBENA
- M2 — MJEŠOVITA NAMJENA - PRETEŽITO POSLOVNA
- D — JAVNA I DRUŠTVENA NAMJENA
- D1 — JAVNA I DRUŠTVENA NAMJENA - UPRAVNA
- D2 — JAVNA I DRUŠTVENA NAMJENA - SOCIJALNA
- D3 — JAVNA I DRUŠTVENA NAMJENA - ZDRAVSTVENA
- D4 — JAVNA I DRUŠTVENA NAMJENA - PREDŠKOLSKA
- D5 — JAVNA I DRUŠTVENA NAMJENA - ŠKOLSKA
- D6 — JAVNA I DRUŠTVENA NAMJENA - VISOKO UČILIŠTE I ZNANOST, TEHNOLOŠKI PARKOVI
- D7 — JAVNA I DRUŠTVENA NAMJENA - KULTURNA
- D8 — JAVNA I DRUŠTVENA NAMJENA - VJERSKA
- G — GOSPODARSKA NAMJENA
- I — GOSPODARSKA NAMJENA - PROIZVODNA
- K1 — GOSPODARSKA NAMJENA - POSLOVNA
- K2 — GOSPODARSKA NAMJENA - TRGOVAČKI KOMPLEKSI
- T — GOSPODARSKA NAMJENA - UGOSTITELJSKO TURISTIČKA
- R1 — SPORTSKO-REKREACIJSKA NAMJENA - SPORT S GRADNJOM
- R2 — SPORTSKO-REKREACIJSKA NAMJENA - SPORT BEZ GRADNJE
- Z1 — JAVNE ZELENE POVRŠINE - JAVNI PARK
- Z2 — JAVNE ZELENE POVRŠINE - GRADSKE PARK ŠUME
- Z3 — JAVNE ZELENE POVRŠINE - TEMATSKI PARK
- Z4 — JAVNE GRADSKE POVRŠINE - TEMATSKE ZONE
- Z — ZAŠTITNE ZELENE POVRŠINE
- N — POSEBNA NAMJENA
- IS — POVRŠINE INFRASTRUKTURNIH SUSTAVA
- ZIS — POVRŠINE ZELENOG I INFRASTRUKTURNOG SUSTAVA
- GROBLJE
- V1 — VODE I VODNA DOBRA - POVRŠINE POD VODOM
- V2 — VODE I VODNA DOBRA - POVRŠINE POVREMENO POD VODOM
- V3 — VODE I VODNA DOBRA - VODOTOK SA ZAŠTITNIM KORIDOROM
- KORIDOR POSEBNOG REŽIMA DALEKOVODA
- SUHO KORITO POTOKA POVREMENO POD VODOM
- KORIDOR POSEBNOG REŽIMA POTOKA
- TR — TRŽNICA
- R — SPREMIŠTE TRAMVAJA I AUTOBUSA
- REZERVACIJA PROŠIRENJA POSTOJEĆE ULICE
- GRANICA GENERALNOG URBANISTIČKOG PLANA GRADA ZAGREBA

VEZA KARATA:

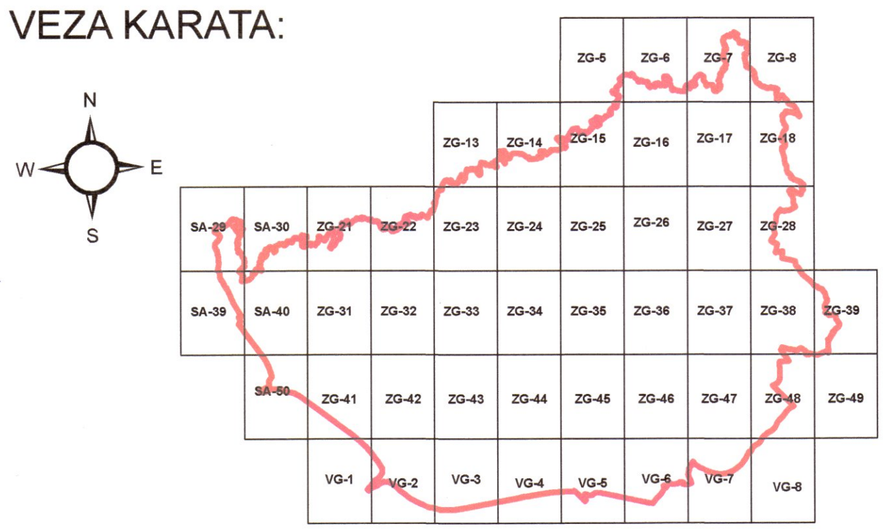

GRAD ZAGREB

Naziv prostornog plana:
IZMJENE I DOPUNE GENERALNOGA URBANISTIČKOG PLANA GRADA ZAGREBA 2025.

Naziv kartografskog prikaza:
1. KORIŠTENJE I NAMJENA PROSTORA – izmjene i dopune 2025.

Broj kartografskog prikaza: 1.	Mjerilo kartografskog prikaza: 1 : 5000
Odluka o izradi izmjena i dopuna Generalnoga urbanističkog plana grada Zagreba („Službeni glasnik Grada Zagreba" br.15/23)	Odluka o donošenju izmjena i dopuna Generalnoga urbanističkog plana grada Zagreba („Službeni glasnik Grada Zagreba" br. 28/25)
Javna rasprava objavljena je 27. lipnja 2024. Ponovna javna rasprava objavljena je 21. rujna 2024. Druga ponovna javna rasprava objavljena je 12. veljače 2025.	Javni uvid održan je od 28. lipnja 2024. do 12. srpnja 2024. Ponovni javni uvid održan je od 23. rujna do 7. listopada 2024. Drugi ponovni javni uvid održan je od 13. do 20. veljače 2025.
Nositelj izrade: GRADSKI URED ZA GOSPODARSTVO, EKOLOŠKU ODRŽIVOST I STRATEGIJSKO PLANIRANJE Trg S. Radića 1, Zagreb	
Pečat tijela odgovornog za provođenje javne rasprave: M.P.	Odgovorna osoba za provođenje javne rasprave: Pročelnica Ana Pavičić Kaselj, univ.mag.oec.
Suglasnost na Plan: Ministarstvo prostornoga uređenja, graditeljstva i državne imovine KLASA: 350-02/24-10/3 URBROJ: 531-06-1-25-30 DATUM: 1. kolovoz 2025.	
Stručni izrađivač: zavod za prostorno uređenje grada zagreba	Sjedište: Ul. Republike Austrije 18, Zagreb Privremeno sjedište: Martićeva ulica 14, Zagreb
Pečat pravne osobe koja je izradila Plan: M.P.	Odgovorna osoba izrađivača Plana: Ravnatelj Nikša Božić, dipl.ing.arh.
Pečat odgovornog voditelja izrade Plana: NIVES MORNAR dipl.ing.arh. OVLAŠTENA ARHITEKTICA URBANISTICA A-U 234 M.P.	Odgovorni voditelj izrade Plana: Nives Mornar, dipl.ing.arh. ovlaštena arhitektica urbanistica

Stručni tim u izradi Plana:

Nataša Aralica, dipl.ing.arh.	Ivan Lončarić, prof.pov. i geogr.	Alen Pažur, mag.geogr.
Mirna Barac, dipl.ing.arh.	Dubravka Petra Lubin, dipl.ing.arh.	Ana-Marija Rajčić, dipl.ing.arh.
Dragica Barešić, dipl.ing.arh.	Martina Margetić, dipl.iur.	Jasmina Sirovec Vanić, dipl.ing.arh.
Dino Bečić, mag.geogr.	mr.sc. Mirna Meštrović, dipl.ing.arh.	Sanja Šerbetić Tunjić, dipl.ing.arh.
Mirela Bokulić Zubac, dipl.ing.arh.	Katica Mihanović, dipl.ing.šum.	Ivan Šulentić, dipl.ing.arh.
Nikša Božić, dipl.ing.arh.	Domagoj Mlinarić, mag.ing.arch.	Ana Topić, mag.ing.arch.
Maja Bubrić, arh.tehn.	Ivan Nemet, mag.ing.traff.	Tea Truta, mag.ing.arch.
Jelena Bule, mag.ing.arch.	Vladimir Ninić, dipl.ing.građ.	Marta Turk, mag.ing.arch.
Jasmina Doko, dipl.ing.agr.	Sabina Pavlić, dipl.ing.arh.	dr.sc. Jadranka Veselić Bruvo, dipl.ing.arh.
Boris Gregurić, dipl.ing.arh.	Sanja Pavlović, dipl.iur., univ.spec.admin.urb.	Danijel Zdolc, dipl.ing.prom.

Suradnja: VITA PROJEKT d.o.o. Zagreb

Pečat Gradske skupštine Grada Zagreba: M.P.	Predsjednik Gradske skupštine Grada Zagreba: Matej Mišić, mag.iur.
Istovjetnost Plana s izvornikom ovjerava (ime, prezime, potpis)	Pečat nadležnog tijela M.P.

GENERALNI URBANISTIČKI PLAN GRADA ZAGREBA

1. KORIŠTENJE I NAMJENA PROSTORA - IZMJENE I DOPUNE 2025.

ZAGREB-5

STUBICA-45

ZAGREB-4

ZAGREB-6

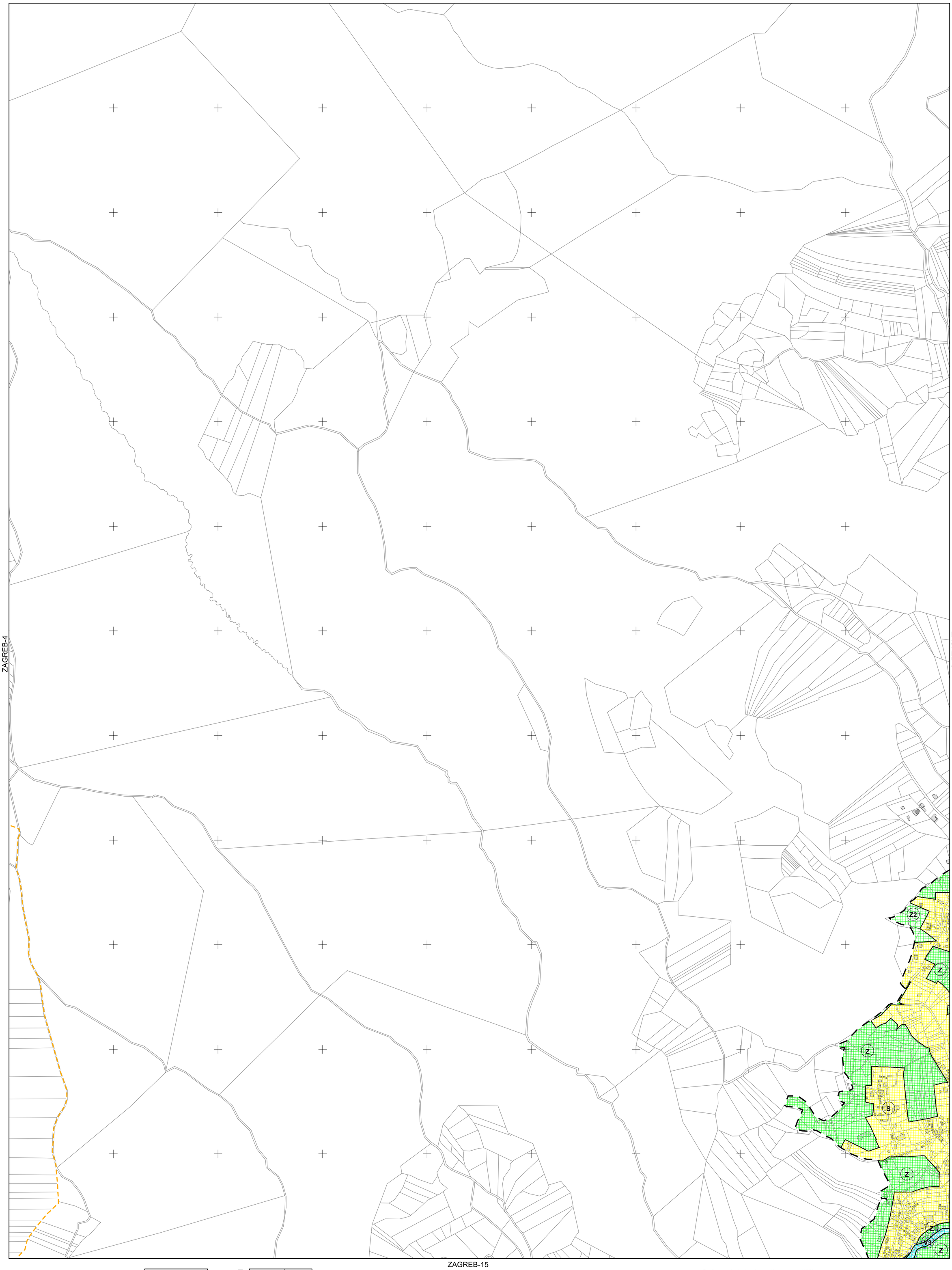

ZAGREB-15

katastarske općine

podjela listova HTRS96/TM

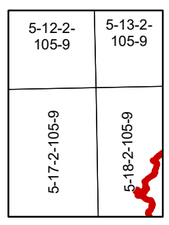

100 50 0 100 200 300 400 500

MJERILO 1:5000

Podloga:	katastarska podloga, rujan 2022. Gradski ured za katastar i geodetske poslove Grada
Nositelj izrade:	Gradski ured za gospodarstvo, ekološku održivost i strategijsko planiranje
Stručni izrađivač:	Zavod za prostorno uređenje Grada Zagreba
Odluka o izradi:	Odluka o izradi izmjena i dopuna Generalnoga urbanističkog plana grada Zagreba (Sl.gl.GZ 15/23)
Odluka o donošenju:	Odluka o izmjenama i dopunama Odluke o donošenju Generalnoga urbanističkog plana grada Zagreba (Sl.gl.GZ 28/25)
Koordinatni sustav:	HTRS96/TM

GENERALNI URBANISTIČKI PLAN GRADA ZAGREBA

1. KORIŠTENJE I NAMJENA PROSTORA - IZMJENE I DOPUNE 2025.

ZAGREB-6

STUBICA-46

ZAGREB-5

ZAGREB-7

ZAGREB-16

katastarske općine

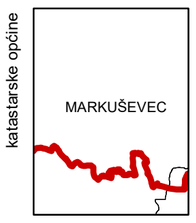

podjela listova HTRS96/TM

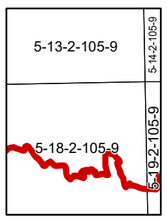

100 50 0 100 200 300 400 500

MJERILO 1:5000

Podloga: katastarska podloga, rujan 2022.
Gradski ured za katastar i geodetske poslove Grada

Nositelj izrade: Gradski ured za gospodarstvo, ekološku održivost i strategijsko planiranje

Stručni izrađivač: Zavod za prostorno uređenje Grada Zagreba

Odluka o izradi: Odluka o izradi izmjena i dopuna Generalnoga urbanističkog plana grada Zagreba (Sl.gl.GZ 15/23)

Odluka o donošenju: Odluka o izmjenama i dopunama Odluke o donošenju Generalnoga urbanističkog plana grada Zagreba (Sl.gl.GZ 28/25)

Koordinatni sustav: HTRS96/TM

GENERALNI URBANISTIČKI PLAN GRADA ZAGREBA

1. KORIŠTENJE I NAMJENA PROSTORA - IZMJENE I DOPUNE 2025.

ZAGREB-7

STUBICA-47

ZAGREB-6

ZAGREB-8

ZAGREB-17

katastarske općine

podjela listova HTRS96/TM

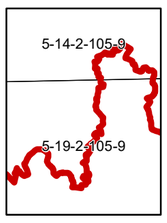

100 50 0 100 200 300 400 500

MJERILO 1:5000

Podloga:	katastarska podloga, rujan 2022. Gradski ured za katastar i geodetske poslove Grada
Nositelj izrade:	Gradski ured za gospodarstvo, ekološku održivost i strategijsko planiranje
Stručni izrađivač:	Zavod za prostorno uređenje Grada Zagreba
Odluka o izradi:	Odluka o izradi izmjena i dopuna Generalnoga urbanističkog plana grada Zagreba (Sl.gl.GZ 15/23)
Odluka o donošenju:	Odluka o izmjenama i dopunama Odluke o donošenju Generalnoga urbanističkog plana grada Zagreba (Sl.gl.GZ 28/25)
Koordinatni sustav:	HTRS96/TM

GENERALNI URBANISTIČKI PLAN GRADA ZAGREBA

1. KORIŠTENJE I NAMJENA PROSTORA - IZMJENE I DOPUNE 2025.

ZAGREB-8

STUBICA-48

ZAGREB-7

ZAGREB-9

ZAGREB-18

katastarske općine

podjela listova HTRS96/TM

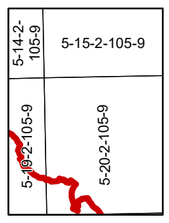

100 50 0 100 200 300 400 500

MJERILO 1:5000

Podloga:	katastarska podloga, rujan 2022. Gradski ured za katastar i geodetske poslove Grada
Nositelj izrade:	Gradski ured za gospodarstvo, ekološku održivost i strategijsko planiranje
Stručni izrađivač:	Zavod za prostorno uređenje Grada Zagreba
Odluka o izradi:	Odluka o izradi izmjena i dopuna Generalnoga urbanističkog plana grada Zagreba (Sl.gl.GZ 15/23)
Odluka o donošenju:	Odluka o izmjenama i dopunama Odluke o donošenju Generalnoga urbanističkog plana grada Zagreba (Sl.gl.GZ 28/25)
Koordinatni sustav:	HTRS96/TM

GENERALNI URBANISTIČKI PLAN GRADA ZAGREBA

1. KORIŠTENJE I NAMJENA PROSTORA - IZMJENE I DOPUNE 2025.

ZAGREB-13

ZAGREB-3

ZAGREB-12

ZAGREB-14

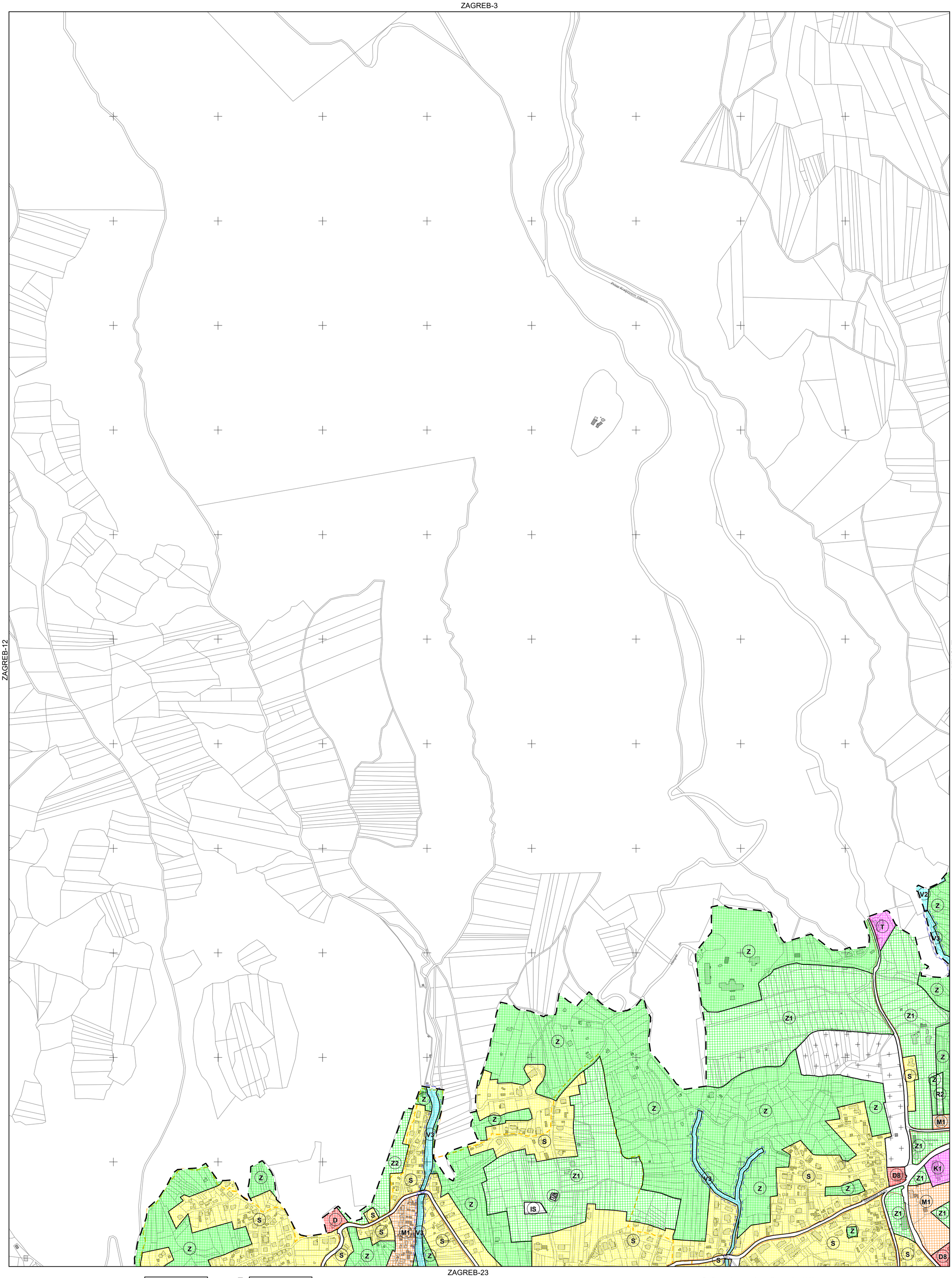

ZAGREB-23

katastarske općine

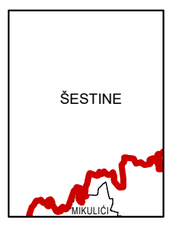

podjela listova HTRS96/TM

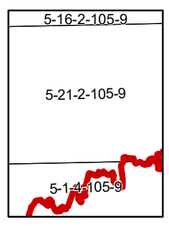

100 50 0 100 200 300 400 500

MJERILO 1:5000

Podloga: katastarska podloga, rujan 2022.
Gradski ured za katastar i geodetske poslove Grada

Nositelj izrade: Gradski ured za gospodarstvo, ekološku održivost i strategijsko planiranje

Stručni izrađivač: Zavod za prostorno uređenje Grada Zagreba

Odluka o izradi: Odluka o izradi izmjena i dopuna Generalnoga urbanističkog plana grada Zagreba (Sl.gl.GZ 15/23)

Odluka o donošenju: Odluka o izmjenama i dopunama Odluke o donošenju Generalnoga urbanističkog plana grada Zagreba (Sl.gl.GZ 28/25)

Koordinatni sustav: HTRS96/TM

GENERALNI URBANISTIČKI PLAN GRADA ZAGREBA

1. KORIŠTENJE I NAMJENA PROSTORA - IZMJENE I DOPUNE 2025.

ZAGREB-14

ZAGREB-4

ZAGREB-13

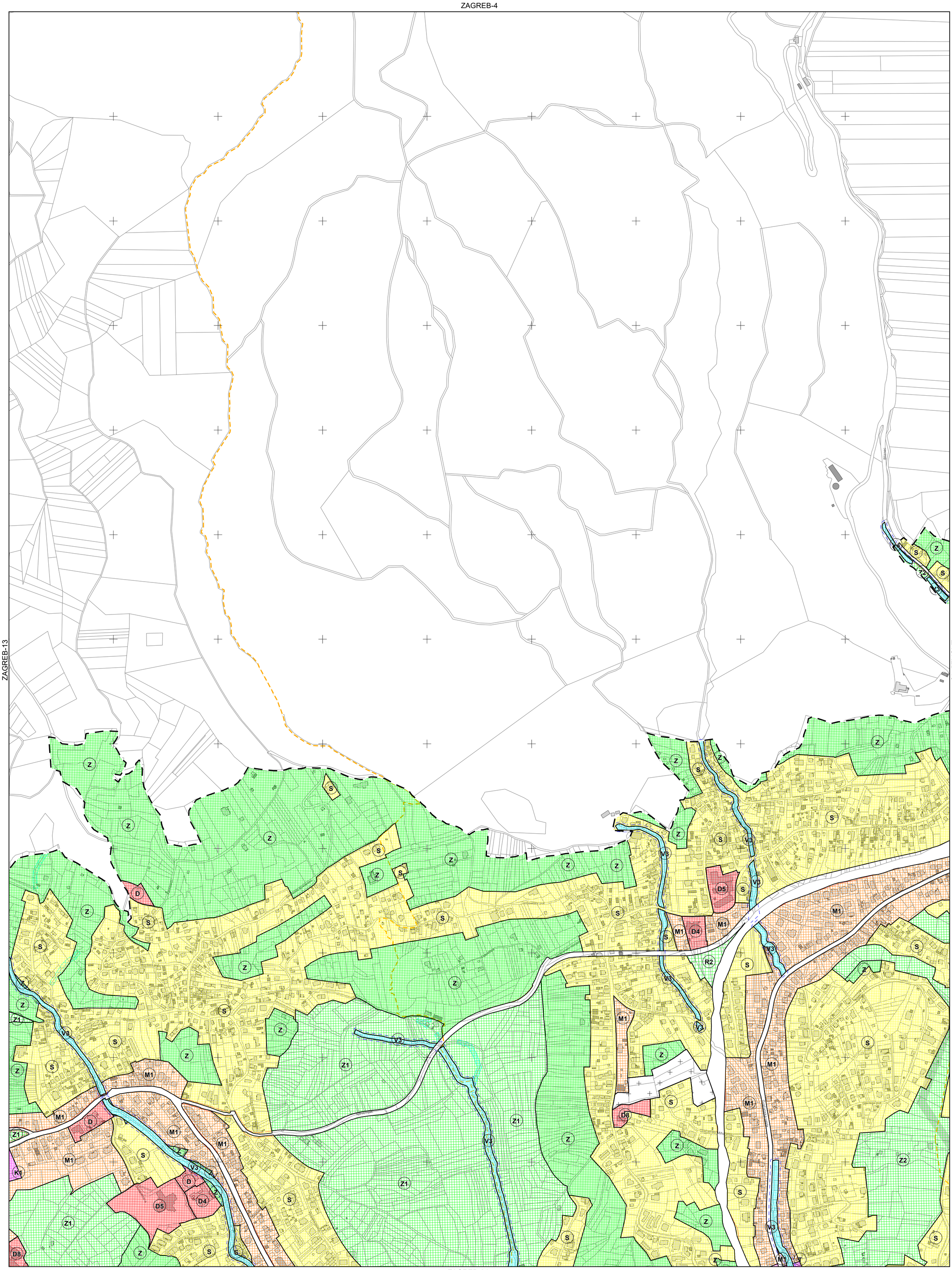

ZAGREB-15

ZAGREB-24

katastarske općine

podjela listova HTRS96/TM

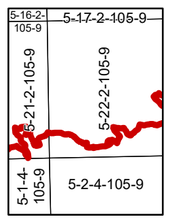

100 50 0 100 200 300 400 500

MJERILO 1:5000

Podloga: katastarska podloga, rujan 2022.
Gradski ured za katastar i geodetske poslove Grada

Nositelj izrade: Gradski ured za gospodarstvo, ekološku održivost i strategijsko planiranje

Stručni izrađivač: Zavod za prostorno uređenje Grada Zagreba

Odluka o izradi: Odluka o izradi izmjena i dopuna Generalnoga urbanističkog plana grada Zagreba (Sl.gl.GZ 15/23)

Odluka o donošenju: Odluka o izmjenama i dopunama Odluke o donošenju Generalnoga urbanističkog plana grada Zagreba (Sl.gl.GZ 28/25)

Koordinatni sustav: HTRS96/TM

GENERALNI URBANISTIČKI PLAN GRADA ZAGREBA

1. KORIŠTENJE I NAMJENA PROSTORA - IZMJENE I DOPUNE 2025.

ZAGREB-15

ZAGREB-5

ZAGREB-14

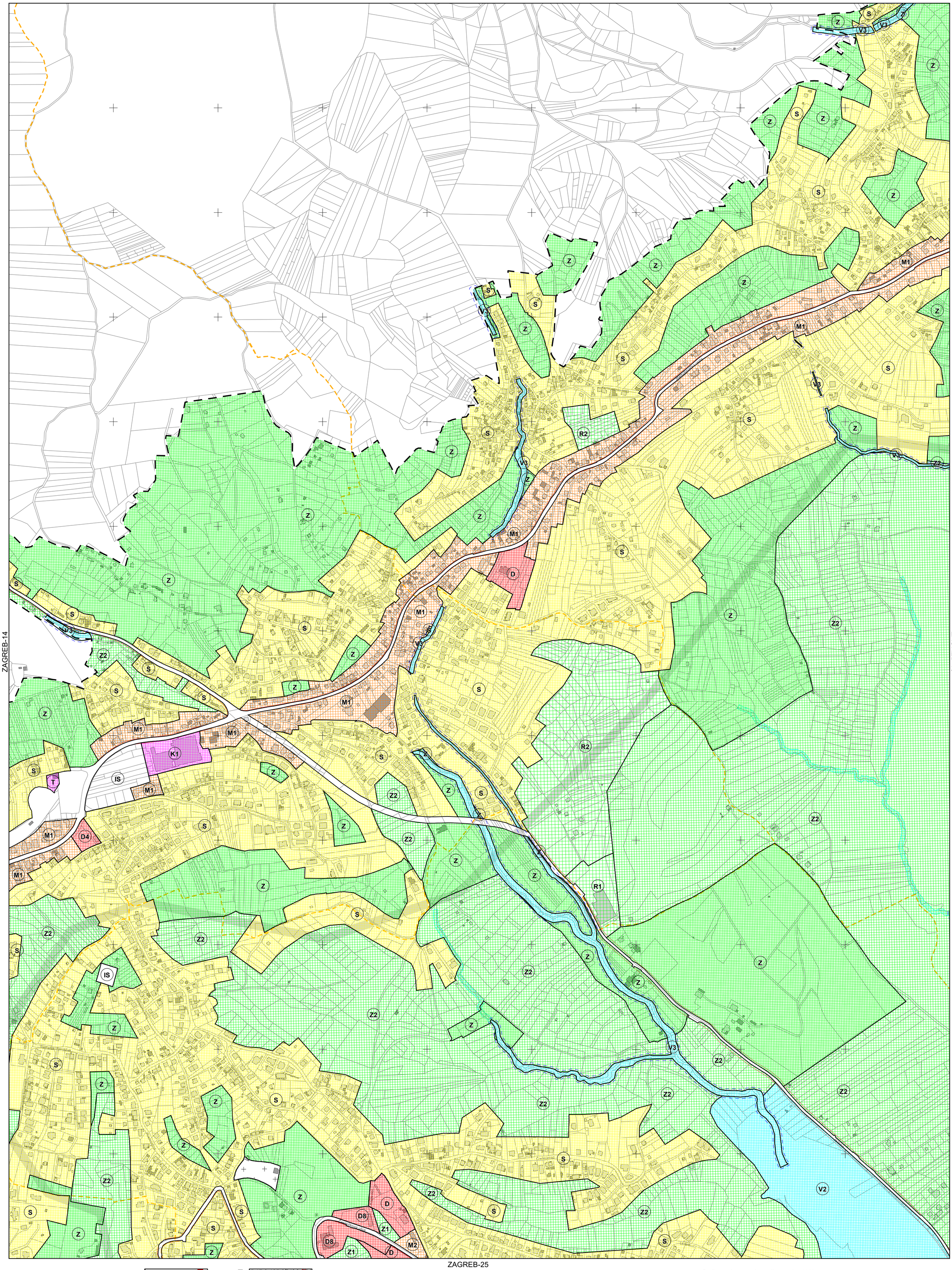

ZAGREB-16

ZAGREB-25

katastarske općine

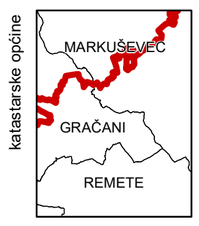

podjela listova HTRS96/TM

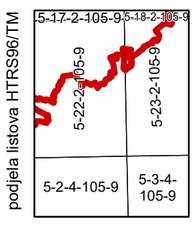

100 50 0 100 200 300 400 500

MJERILO 1:5000

Podloga:	katastarska podloga, rujan 2022. Gradski ured za katastar i geodetske poslove Grada
Nositelj izrade:	Gradski ured za gospodarstvo, ekološku održivost i strategijsko planiranje
Stručni izrađivač:	Zavod za prostorno uređenje Grada Zagreba
Odluka o izradi:	Odluka o izradi izmjena i dopuna Generalnoga urbanističkog plana grada Zagreba (Sl.gl.GZ 15/23)
Odluka o donošenju:	Odluka o izmjenama i dopunama Odluke o donošenju Generalnoga urbanističkog plana grada Zagreba (Sl.gl.GZ 28/25)
Koordinatni sustav:	HTRS96/TM

GENERALNI URBANISTIČKI PLAN GRADA ZAGREBA

1. KORIŠTENJE I NAMJENA PROSTORA - IZMJENE I DOPUNE 2025.

ZAGREB-16

ZAGREB-6

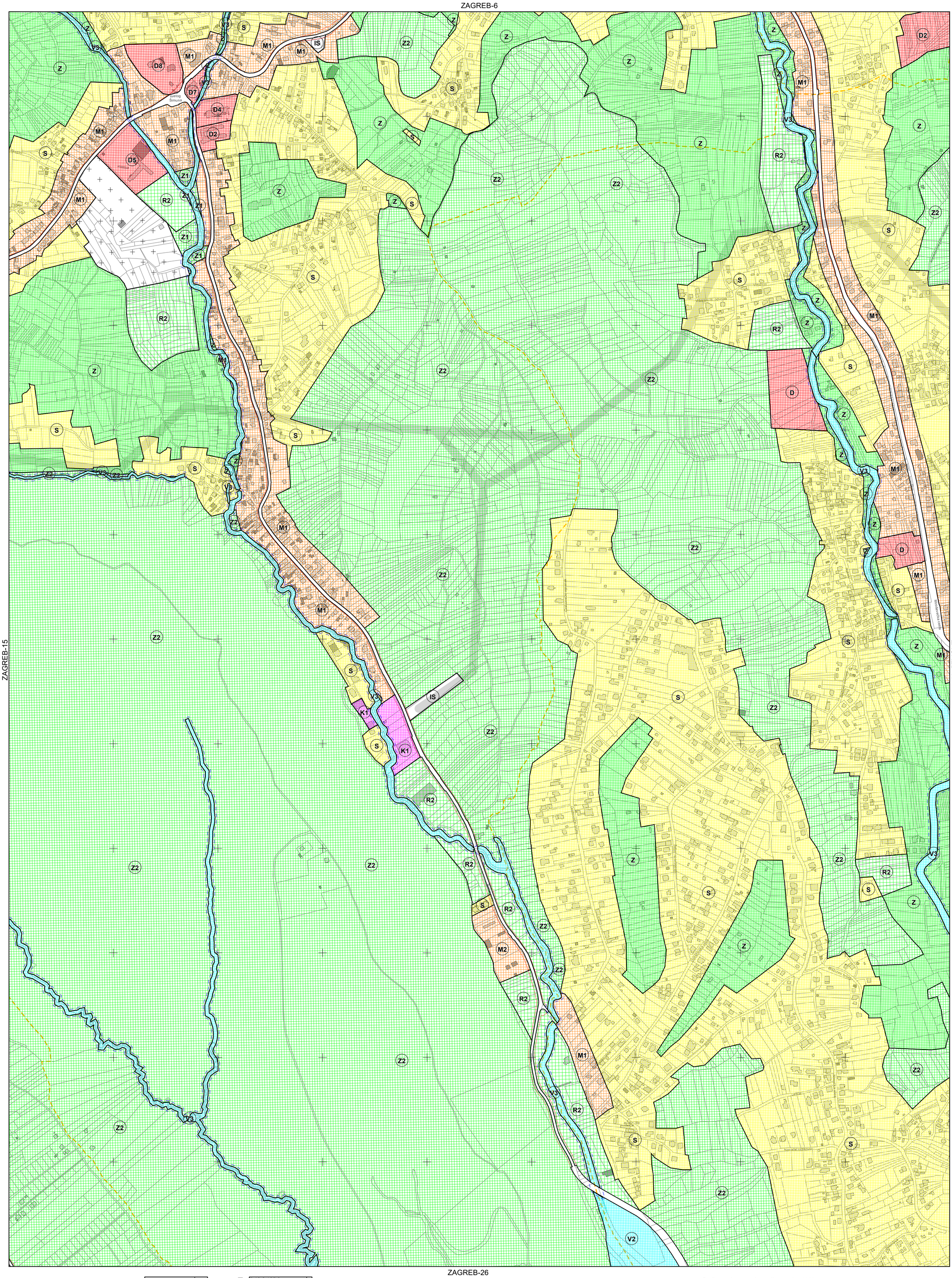

ZAGREB-15

ZAGREB-17

ZAGREB-26

katastarske općine

podjela listova HTRS96/TM

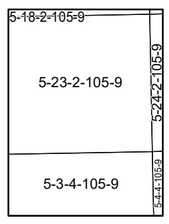

100 50 0 100 200 300 400 500

MJERILO 1:5000

Podloga: katastarska podloga, rujan 2022.
Gradski ured za katastar i geodetske poslove Grada

Nositelj izrade: Gradski ured za gospodarstvo, ekološku održivost i strategijsko planiranje

Stručni izrađivač: Zavod za prostorno uređenje Grada Zagreba

Odluka o izradi: Odluka o izradi izmjena i dopuna Generalnoga urbanističkog plana grada Zagreba (Sl.gl.GZ 15/23)

Odluka o donošenju: Odluka o izmjenama i dopunama Odluke o donošenju Generalnoga urbanističkog plana grada Zagreba (Sl.gl.GZ 28/25)

Koordinatni sustav: HTRS96/TM

GENERALNI URBANISTIČKI PLAN GRADA ZAGREBA

1. KORIŠTENJE I NAMJENA PROSTORA - IZMJENE I DOPUNE 2025.

ZAGREB-17

ZAGREB-7

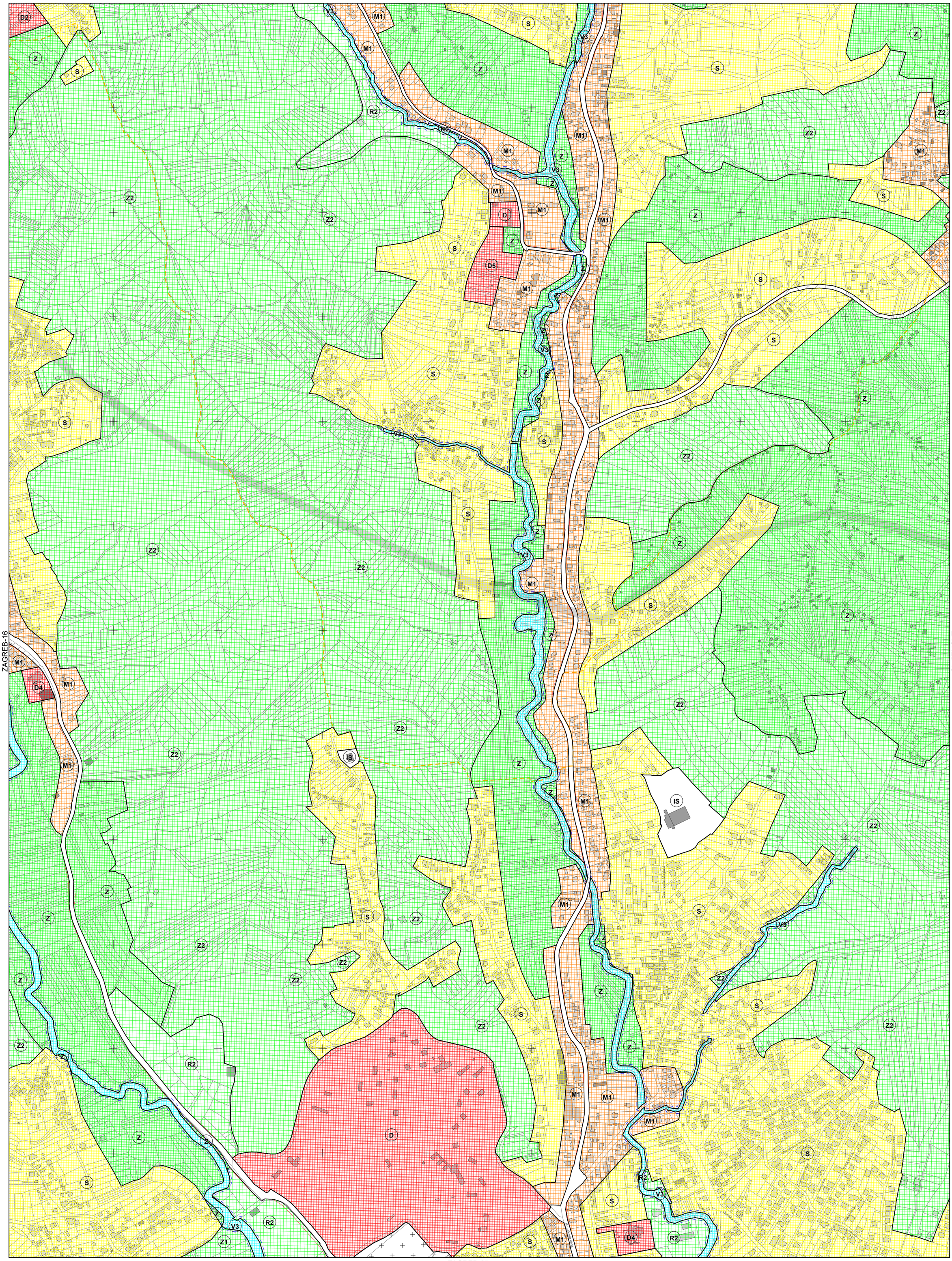

ZAGREB-27

katastarske općine

podjela listova HTRS96/TM

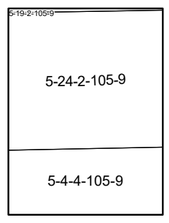

100 50 0 100 200 300 400 500

MJERILO 1:5000

Podloga:	katastarska podloga, rujan 2022. Gradski ured za katastar i geodetske poslove Grada
Nositelj izrade:	Gradski ured za gospodarstvo, ekološku održivost i strategijsko planiranje
Stručni izrađivač:	Zavod za prostorno uređenje Grada Zagreba
Odluka o izradi:	Odluka o izradi izmjena i dopuna Generalnoga urbanističkog plana grada Zagreba (Sl.gl.GZ 15/23)
Odluka o donošenju:	Odluka o izmjenama i dopunama Odluke o donošenju Generalnoga urbanističkog plana grada Zagreba (Sl.gl.GZ 28/25)
Koordinatni sustav:	HTRS96/TM

ZAGREB-8

ZAGREB-17

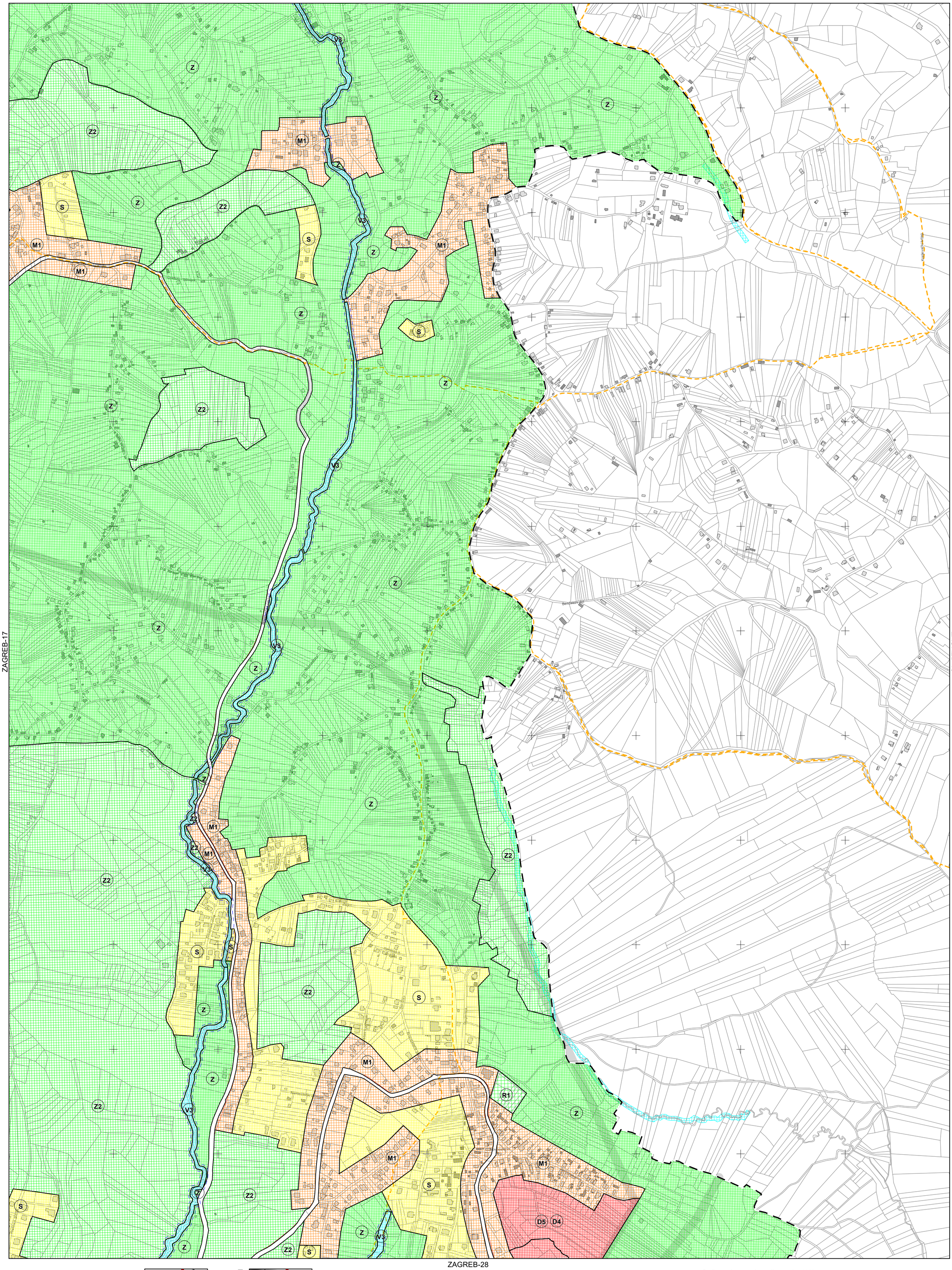

ZAGREB-19

ZAGREB-28

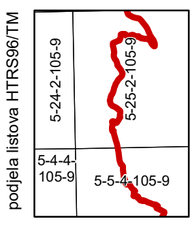

100 50 0 100 200 300 400 500

MJERILO 1:5000

Podloga: katastarska podloga, rujan 2022.
Gradski ured za katastar i geodetske poslove Grada

Nositelj izrade: Gradski ured za gospodarstvo, ekološku održivost i strategijsko planiranje

Stručni izrađivač: Zavod za prostorno uređenje Grada Zagreba

Odluka o izradi: Odluka o izradi izmjena i dopuna Generalnoga urbanističkog plana grada Zagreba (Sl.gl.GZ 15/23)

Odluka o donošenju: Odluka o izmjenama i dopunama Odluke o donošenju Generalnoga urbanističkog plana grada Zagreba (Sl.gl.GZ 28/25)

Koordinatni sustav: HTRS96/TM

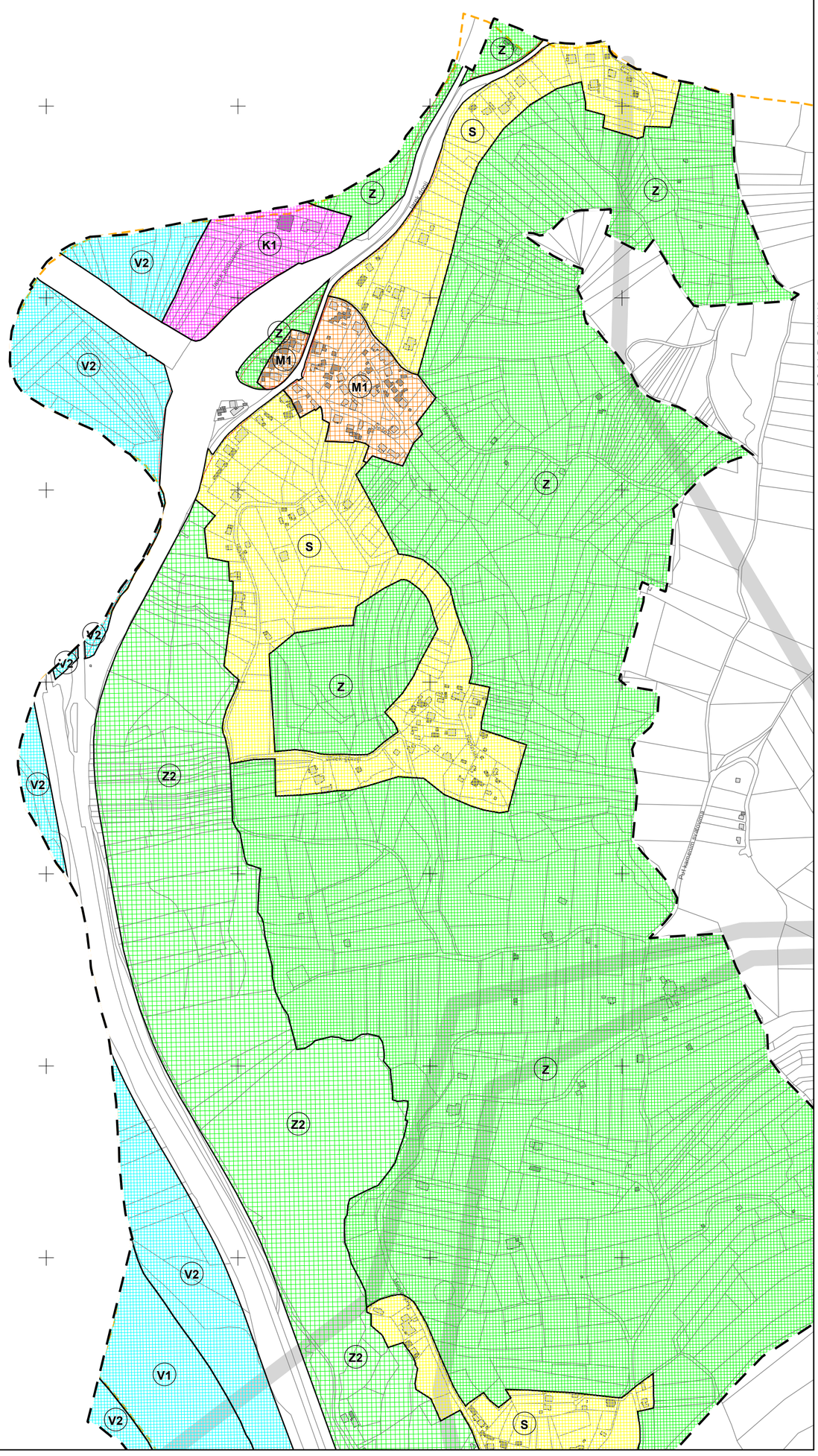

SAMOBOR-30

SAMOBOR-39

katastarske općine



podjela listova HTRS96/TM

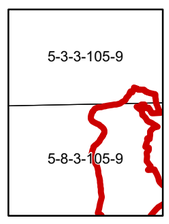

100 50 0 100 200 300 400 500

MJERILO 1:5000

Podloga: katastarska podloga, rujan 2022.
Gradski ured za katastar i geodetske poslove Grada

Nositelj izrade: Gradski ured za gospodarstvo, ekološku održivost i strategijsko planiranje

Stručni izrađivač: Zavod za prostorno uređenje Grada Zagreba

Odluka o izradi: Odluka o izradi izmjena i dopuna Generalnoga urbanističkog plana grada Zagreba (Sl.gl.GZ 15/23)

Odluka o donošenju: Odluka o izmjenama i dopunama Odluke o donošenju Generalnoga urbanističkog plana grada Zagreba (Sl.gl.GZ 28/25)

Koordinatni sustav: HTRS96/TM

SAMOBOR-30

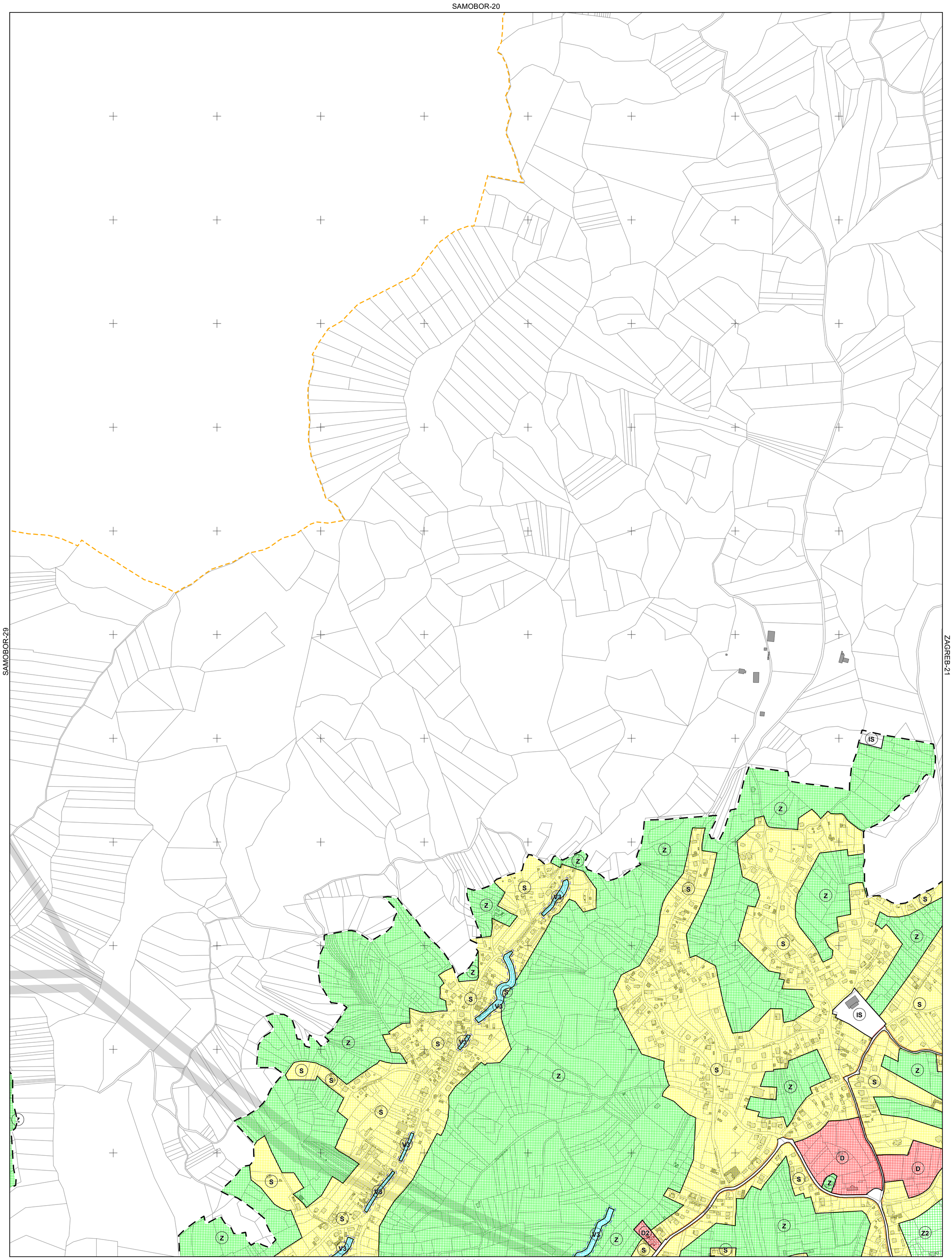

katastarske općine

podjela listova HTRS96/TM

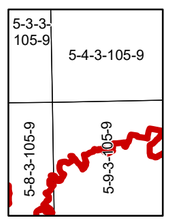

100 50 0 100 200 300 400 500

MJERILO 1:5000

Podloga: katastarska podloga, rujan 2022. Gradski ured za katastar i geodetske poslove Grada

Nositelj izrade: Gradski ured za gospodarstvo, ekološku održivost i strategijsko planiranje

Stručni izrađivač: Zavod za prostorno uređenje Grada Zagreba

Odluka o izradi: Odluka o izradi izmjena i dopuna Generalnoga urbanističkog plana grada Zagreba (Sl.gl.GZ 15/23)

Odluka o donošenju: Odluka o izmjenama i dopunama Odluke o donošenju Generalnoga urbanističkog plana grada Zagreba (Sl.gl.GZ 28/25)

Koordinatni sustav: HTRS96/TM

ZAGREB-11

SAMOBOR-30

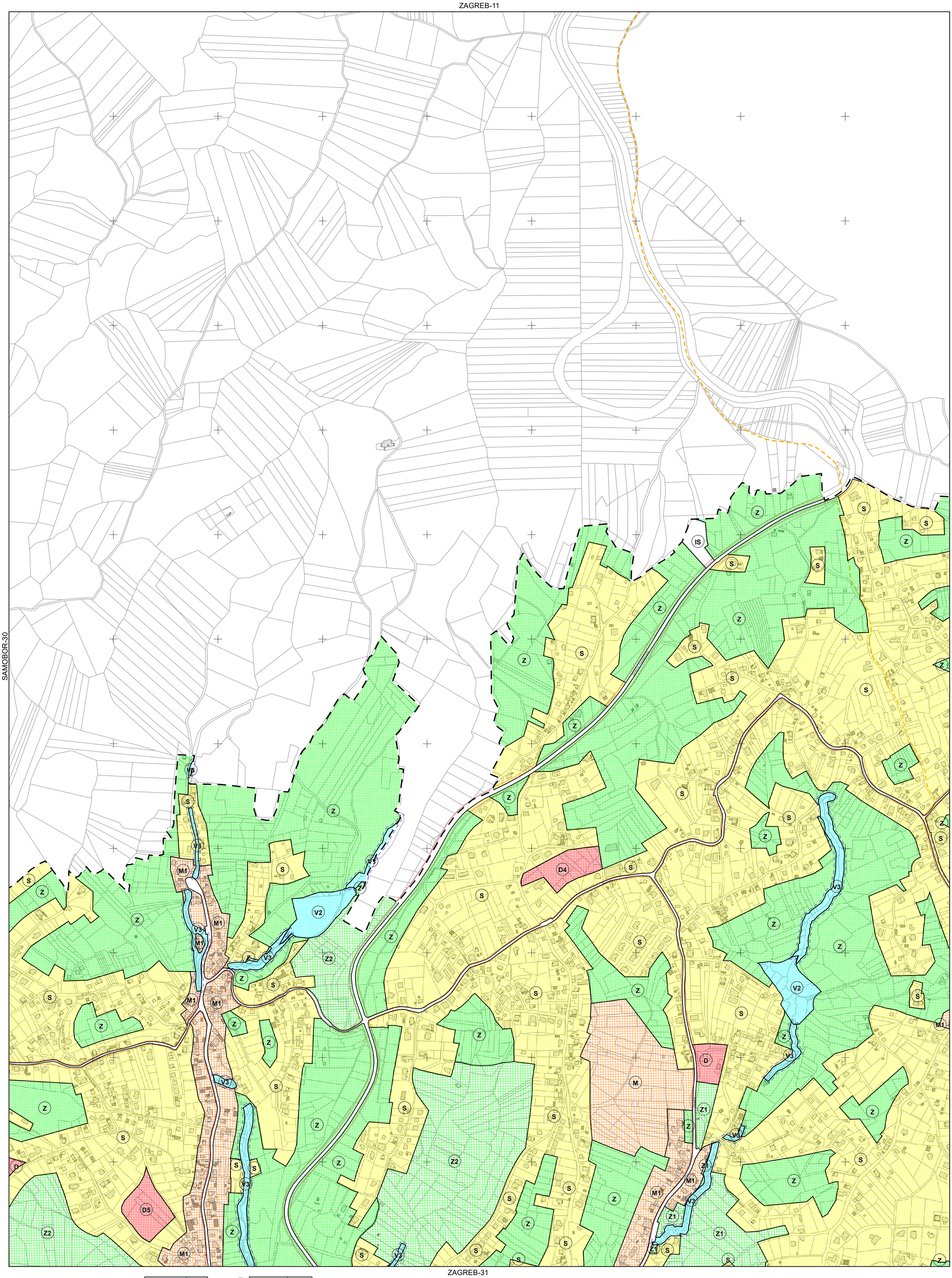

ZAGREB-22

ZAGREB-31

katastarske općine

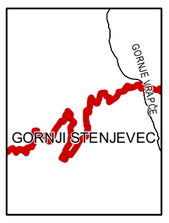

podjela listova HTRS96/TM

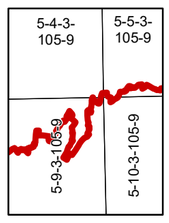

100 50 0 100 200 300 400 500

MJERILO 1:5000

Podloga:	katastarska podloga, rujan 2022. Gradski ured za katastar i geodetske poslove Grada
Nositelj izrade:	Gradski ured za gospodarstvo, ekološku održivost i strategijsko planiranje
Stručni izrađivač:	Zavod za prostorno uređenje Grada Zagreba
Odluka o izradi:	Odluka o izradi izmjena i dopuna Generalnoga urbanističkog plana grada Zagreba (Sl.gl.GZ 15/23)
Odluka o donošenju:	Odluka o izmjenama i dopunama Odluke o donošenju Generalnoga urbanističkog plana grada Zagreba (Sl.gl.GZ 28/25)
Koordinatni sustav:	HTRS96/TM

GENERALNI URBANISTIČKI PLAN GRADA ZAGREBA

1. KORIŠTENJE I NAMJENA PROSTORA - IZMJENE I DOPUNE 2025.

ZAGREB-22

ZAGREB-12

ZAGREB-21

ZAGREB-23

ZAGREB-32

katastarske općine

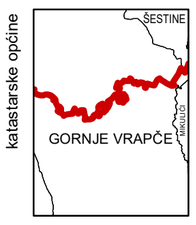

podjela listova HTRS96/TM

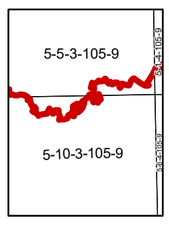

100 50 0 100 200 300 400 500

MJERILO 1:5000

Podloga:	katastarska podloga, rujan 2022. Gradski ured za katastar i geodetske poslove Grada
Nositelj izrade:	Gradski ured za gospodarstvo, ekološku održivost i strategijsko planiranje
Stručni izrađivač:	Zavod za prostorno uređenje Grada Zagreba
Odluka o izradi:	Odluka o izradi izmjena i dopuna Generalnoga urbanističkog plana grada Zagreba (Sl.gl.GZ 15/23)
Odluka o donošenju:	Odluka o izmjenama i dopunama Odluke o donošenju Generalnoga urbanističkog plana grada Zagreba (Sl.gl.GZ 28/25)
Koordinatni sustav:	HTRS96/TM

GENERALNI URBANISTIČKI PLAN GRADA ZAGREBA

1. KORIŠTENJE I NAMJENA PROSTORA - IZMJENE I DOPUNE 2025.

ZAGREB-23

ZAGREB-13

ZAGREB-22

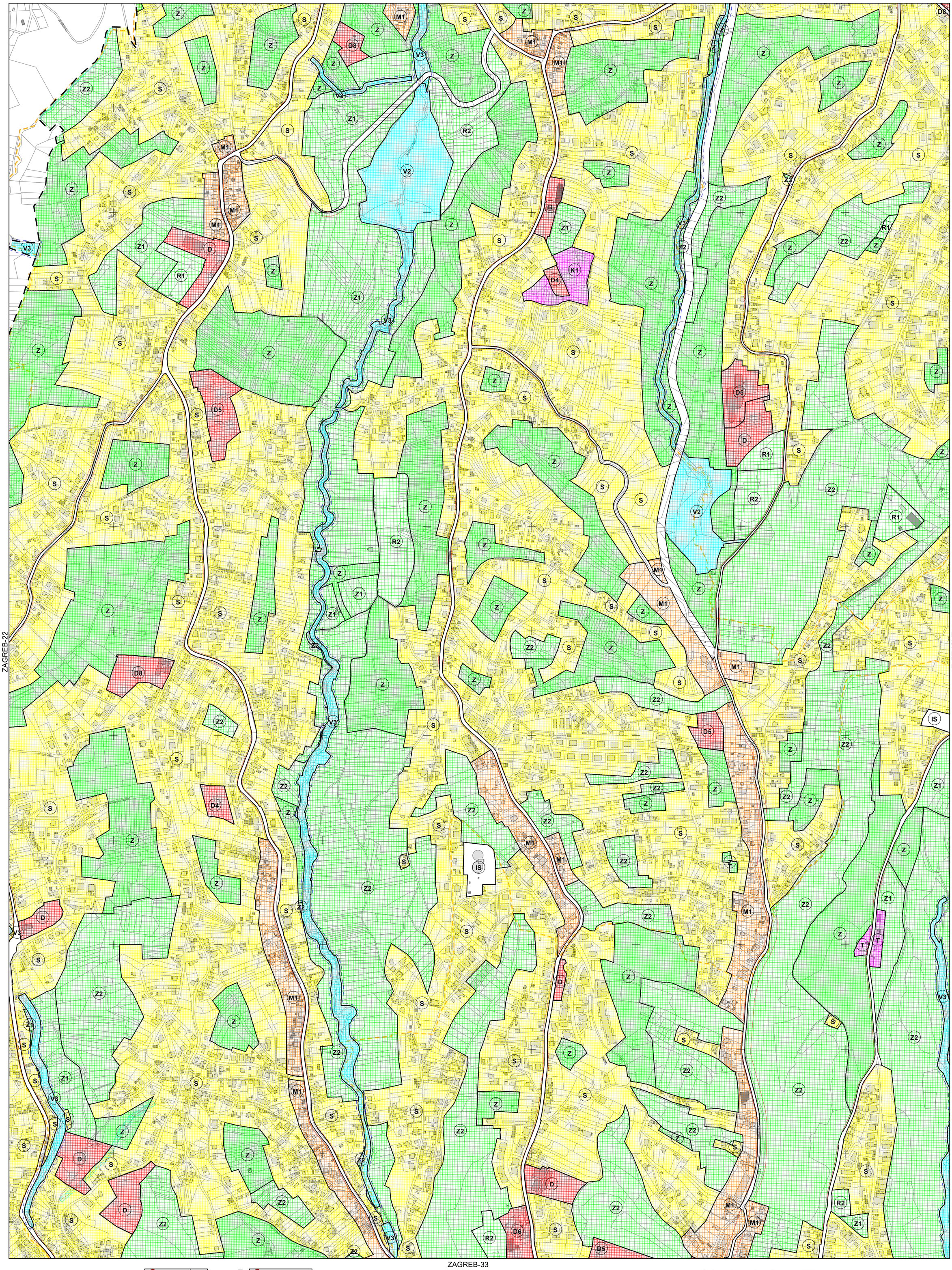

ZAGREB-24

ZAGREB-33

katastarske općine

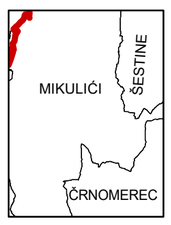

podjela listova HTRS96/TM

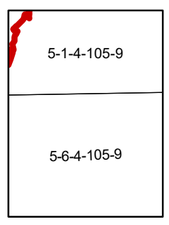

100 50 0 100 200 300 400 500

MJERILO 1:5000

Podloga: katastarska podloga, rujan 2022.
Gradski ured za katastar i geodetske poslove Grada

Nositelj izrade: Gradski ured za gospodarstvo, ekološku održivost i strategijsko planiranje

Stručni izrađivač: Zavod za prostorno uređenje Grada Zagreba

Odluka o izradi: Odluka o izradi izmjena i dopuna Generalnoga urbanističkog plana grada Zagreba (Sl.gl.GZ 15/23)

Odluka o donošenju: Odluka o izmjenama i dopunama Odluke o donošenju Generalnoga urbanističkog plana grada Zagreba (Sl.gl.GZ 28/25)

Koordinatni sustav: HTRS96/TM

GENERALNI URBANISTIČKI PLAN GRADA ZAGREBA

1. KORIŠTENJE I NAMJENA PROSTORA - IZMJENE I DOPUNE 2025.

ZAGREB-24

ZAGREB-14

ZAGREB-23

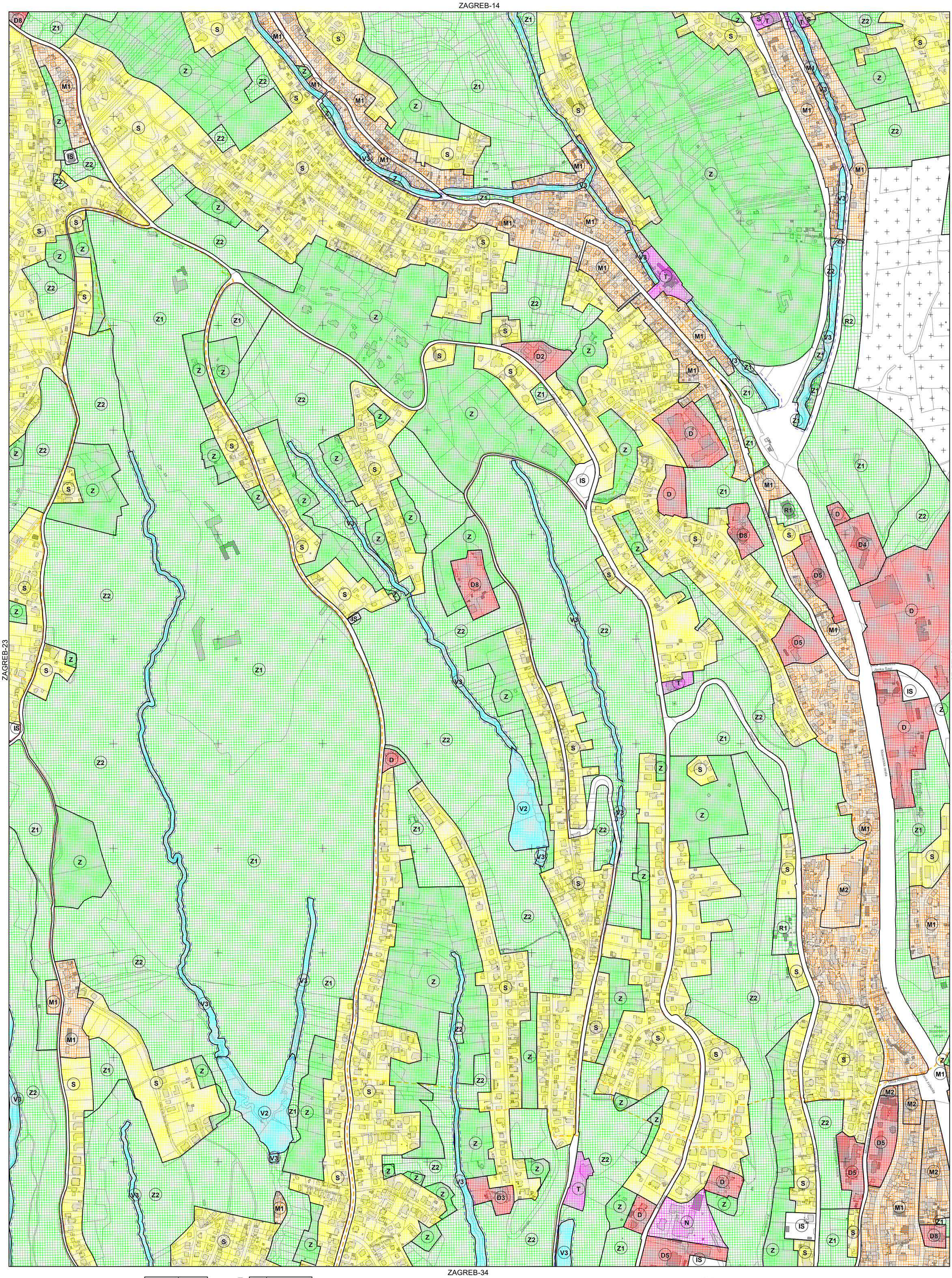

ZAGREB-25

ZAGREB-34

katastarske općine

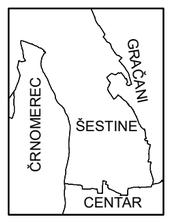

podjela listova HTRS96/TM

5-1-4-105-9	5-2-4-105-9
5-6-4-105-9	5-7-4-105-9

100 50 0 100 200 300 400 500

MJERILO 1:5000

Podloga: katastarska podloga, rujan 2022.
Gradski ured za katastar i geodetske poslove Grada

Nositelj izrade: Gradski ured za gospodarstvo, ekološku održivost i strategijsko planiranje

Stručni izrađivač: Zavod za prostorno uređenje Grada Zagreba

Odluka o izradi: Odluka o izradi izmjena i dopuna Generalnoga urbanističkog plana grada Zagreba (Sl.gl.GZ 15/23)

Odluka o donošenju: Odluka o izmjenama i dopunama Odluke o donošenju Generalnoga urbanističkog plana grada Zagreba (Sl.gl.GZ 28/25)

Koordinatni sustav: HTRS96/TM

GENERALNI URBANISTIČKI PLAN GRADA ZAGREBA

1. KORIŠTENJE I NAMJENA PROSTORA - IZMJENE I DOPUNE 2025.

ZAGREB-25

ZAGREB-15

ZAGREB-24

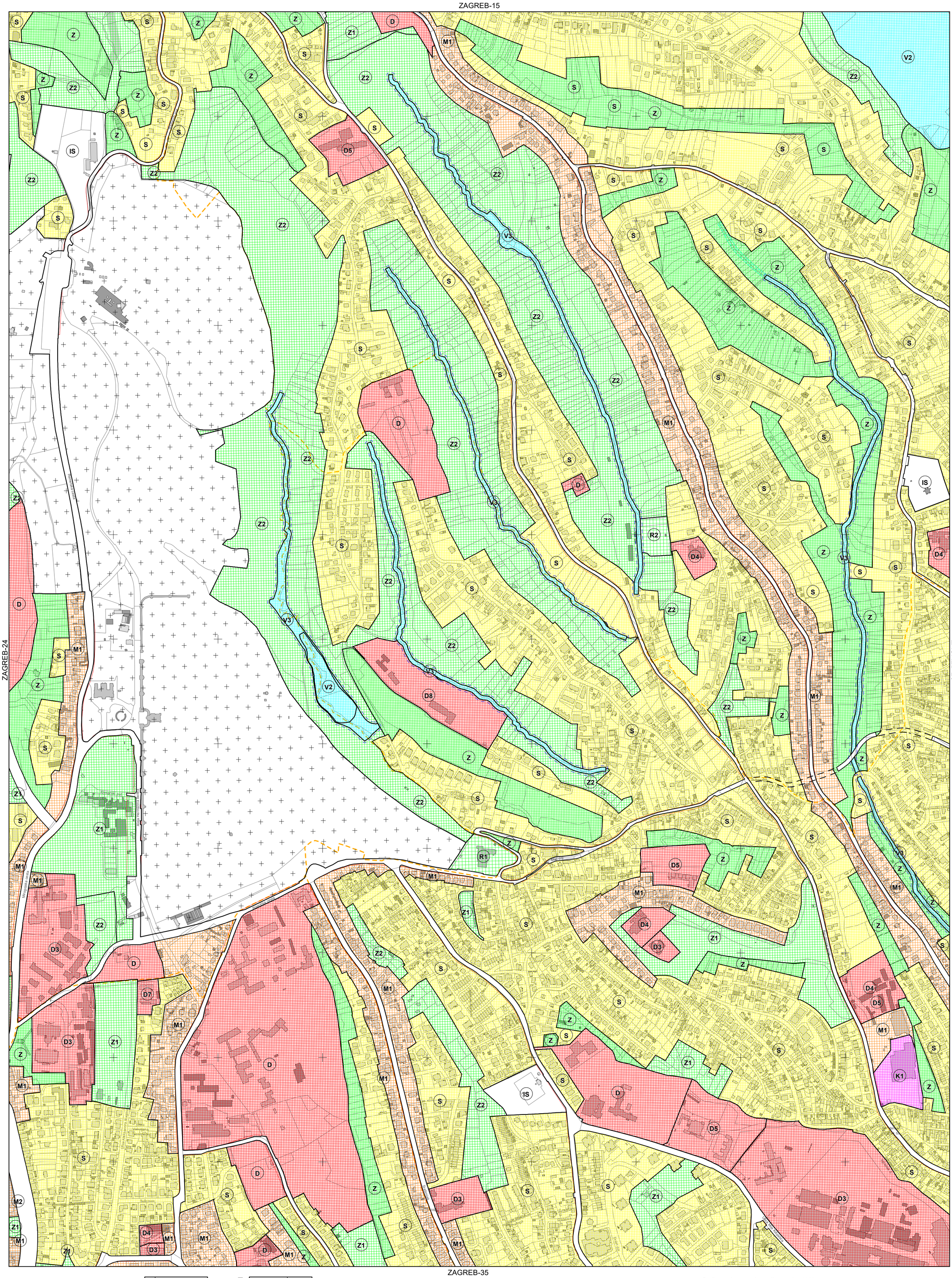

ZAGREB-26

ZAGREB-35

katastarske općine

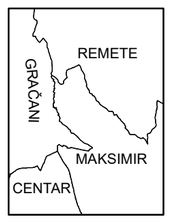

podjela listova HTRS96/TM

5-2-4-105-9	5-3-4-105-9
5-7-4-105-9	5-8-4-105-9

100 50 0 100 200 300 400 500

MJERILO 1:5000

Podloga: katastarska podloga, rujan 2022. Gradski ured za katastar i geodetske poslove Grada

Nositelj izrade: Gradski ured za gospodarstvo, ekološku održivost i strategijsko planiranje

Stručni izrađivač: Zavod za prostorno uređenje Grada Zagreba

Odluka o izradi: Odluka o izradi izmjena i dopuna Generalnoga urbanističkog plana grada Zagreba (Sl.gl.GZ 15/23)

Odluka o donošenju: Odluka o izmjenama i dopunama Odluke o donošenju Generalnoga urbanističkog plana grada Zagreba (Sl.gl.GZ 28/25)

Koordinatni sustav: HTRS96/TM

GENERALNI URBANISTIČKI PLAN GRADA ZAGREBA

1. KORIŠTENJE I NAMJENA PROSTORA - IZMJENE I DOPUNE 2025.

ZAGREB-26

ZAGREB-16

ZAGREB-25

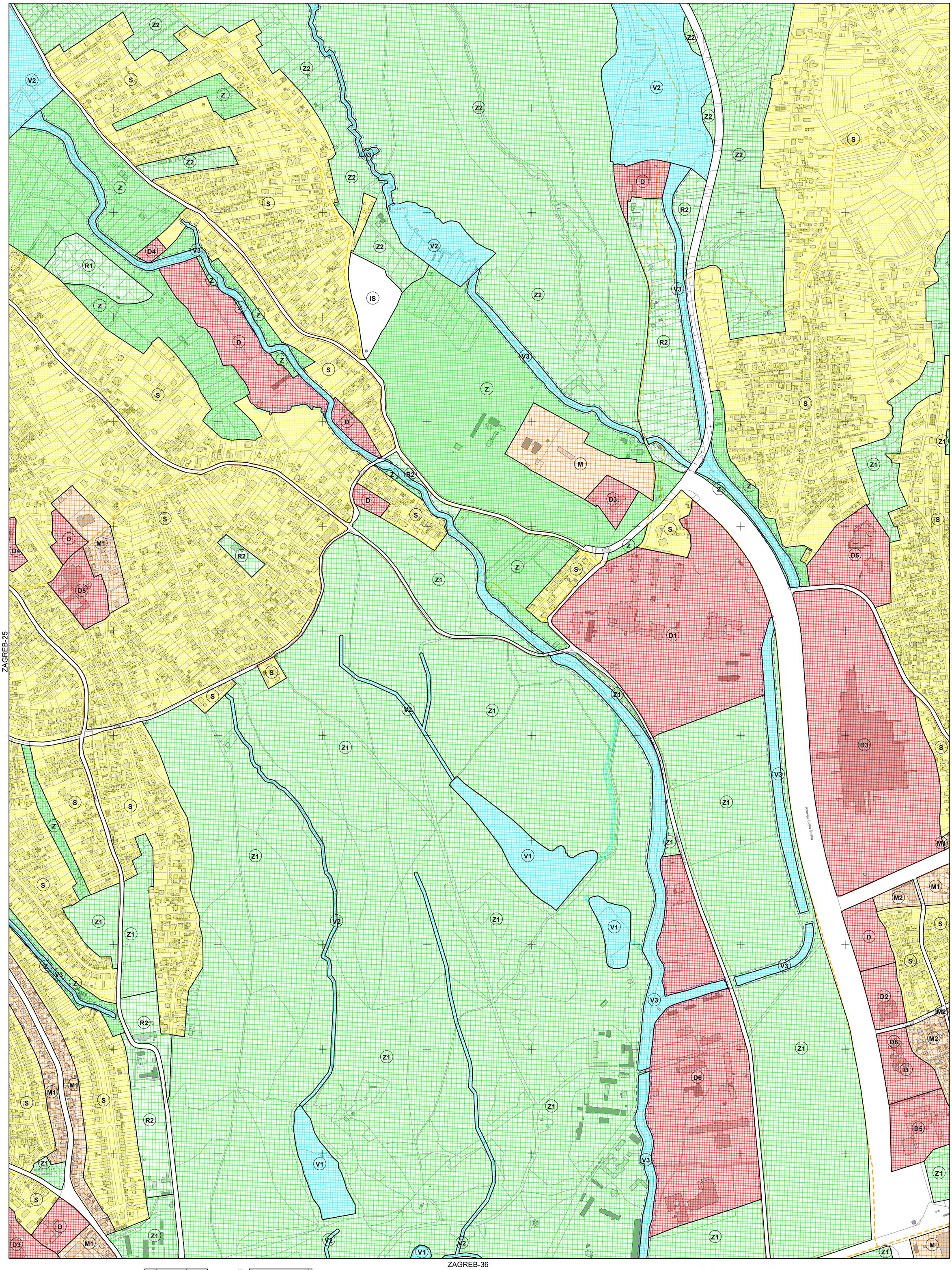

ZAGREB-27

ZAGREB-36

katastarske općine

podjela listova HTRS96/TM

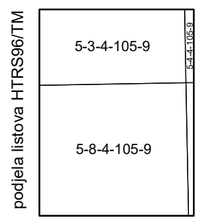

100 50 0 100 200 300 400 500

MJERILO 1:5000

Podloga: katastarska podloga, rujan 2022.
Gradski ured za katastar i geodetske poslove Grada

Nositelj izrade: Gradski ured za gospodarstvo, ekološku održivost i strategijsko planiranje

Stručni izrađivač: Zavod za prostorno uređenje Grada Zagreba

Odluka o izradi: Odluka o izradi izmjena i dopuna Generalnoga urbanističkog plana grada Zagreba (Sl.gl.GZ 15/23)

Odluka o donošenju: Odluka o izmjenama i dopunama Odluke o donošenju Generalnoga urbanističkog plana grada Zagreba (Sl.gl.GZ 28/25)

Koordinatni sustav: HTRS96/TM

ZAGREB-27

ZAGREB-17

ZAGREB-26

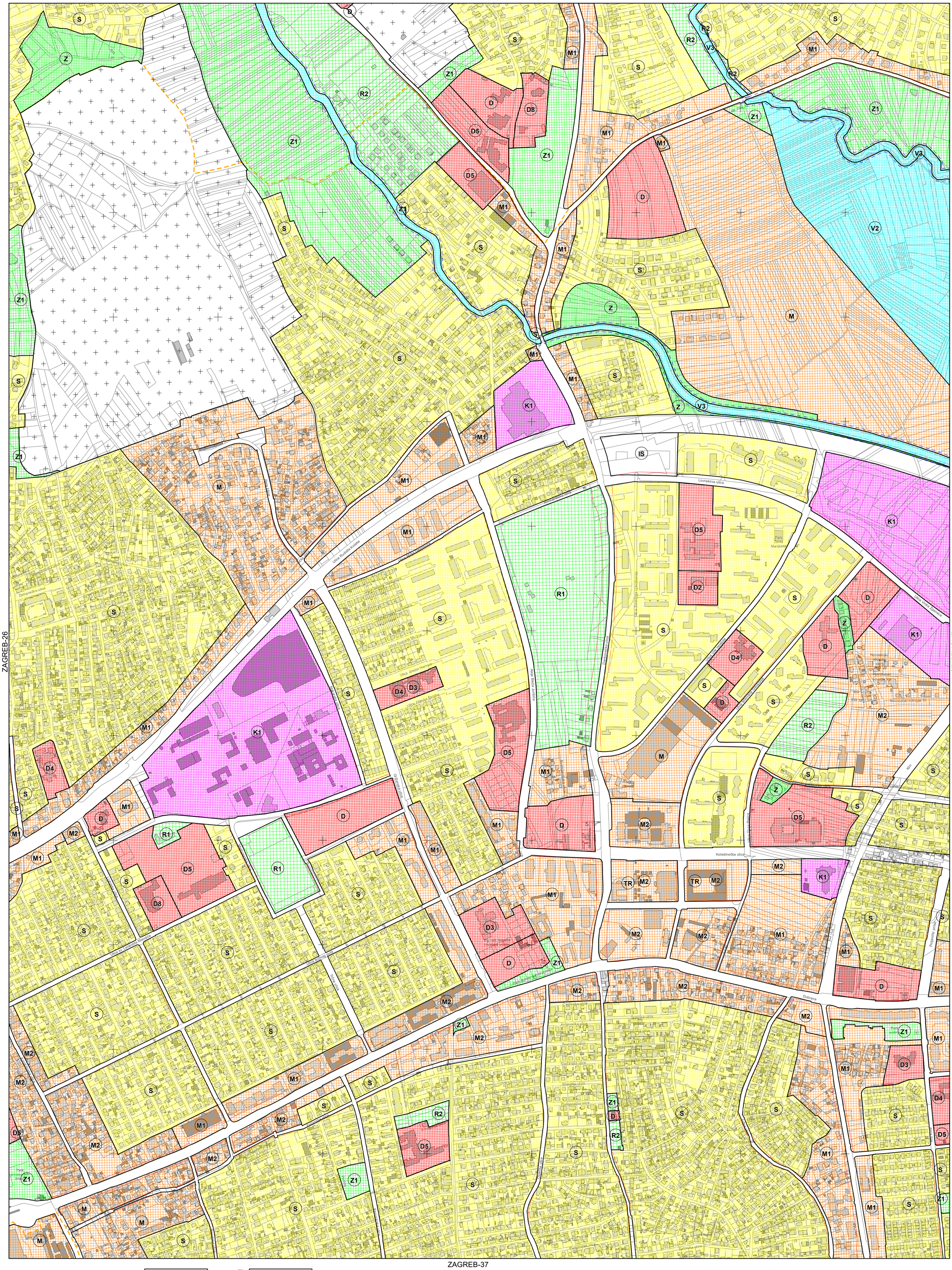
Lovrakova ulica
Koledinečka ulica
Dubrava
Gradnjska ulica
Ulica Rudolfa Kolaka
Aleja Blaža Jurišića
Dravovačka ulica
Ulica Ivana Zajamca
Ulica Ante Starčevića
Ulica Josipa Hamuše
Ulica Zdenke Škrabe
Ulica Tomaš Mikca
Ulica Josipa Torbarina
Ulica Ante Kovačića
Ulica Ivana Trnskog
Ulica Ivana Gundulića
Ulica Ivana Lučića
Ulica Ivana Kukuljevića
Ulica Ante Kovačića
Ulica Ante Starčevića
Ulica Ivana Zajamca
Novoselski put
Novoselski put XI
Novoselski put XX
Novoselski put XXI
Novoselski put XXII
Novoselski put XXIII
Novoselski put XXIV
Novoselski put XXV
Novoselski put XXVI
Novoselski put XXVII
Novoselski put XXVIII
Novoselski put XXIX
Novoselski put XXX
Novoselski put XXXI
Novoselski put XXXII
Novoselski put XXXIII
Novoselski put XXXIV
Novoselski put XXXV
Novoselski put XXXVI
Novoselski put XXXVII
Novoselski put XXXVIII
Novoselski put XXXIX
Novoselski put XXXX
Novoselski put XXXXI
Novoselski put XXXXII
Novoselski put XXXXIII
Novoselski put XXXXIV
Novoselski put XXXXV
Novoselski put XXXXVI
Novoselski put XXXXVII
Novoselski put XXXXVIII
Novoselski put XXXXIX
Novoselski put XXXXX
Novoselski put XXXXXI
Novoselski put XXXXXII
Novoselski put XXXXXIII
Novoselski put XXXXXIV
Novoselski put XXXXXV
Novoselski put XXXXXVI
Novoselski put XXXXXVII
Novoselski put XXXXXVIII
Novoselski put XXXXXIX
Novoselski put XXXXXX
Novoselski put XXXXXXI
Novoselski put XXXXXXII
Novoselski put XXXXXXIII
Novoselski put XXXXXXIV
Novoselski put XXXXXXV
Novoselski put XXXXXXVI
Novoselski put XXXXXXVII
Novoselski put XXXXXXVIII
Novoselski put XXXXXXIX
Novoselski put XXXXXXX
Novoselski put XXXXXXXI
Novoselski put XXXXXXXII
Novoselski put XXXXXXXIII
Novoselski put XXXXXXXIV
Novoselski put XXXXXXXV
Novoselski put XXXXXXXVI
Novoselski put XXXXXXXVII
Novoselski put XXXXXXXVIII
Novoselski put XXXXXXXIX
Novoselski put XXXXXXXX
Novoselski put XXXXXXXXI
Novoselski put XXXXXXXXII
Novoselski put XXXXXXXXIII
Novoselski put XXXXXXXXIV
Novoselski put XXXXXXXXV
Novoselski put XXXXXXXXVI
Novoselski put XXXXXXXXVII
Novoselski put XXXXXXXXVIII
Novoselski put XXXXXXXXIX
Novoselski put XXXXXXXXX
Novoselski put XXXXXXXXXI
Novoselski put XXXXXXXXXII
Novoselski put XXXXXXXXXIII
Novoselski put XXXXXXXXXIV
Novoselski put XXXXXXXXXV
Novoselski put XXXXXXXXXVI
Novoselski put XXXXXXXXXVII
Novoselski put XXXXXXXXXVIII
Novoselski put XXXXXXXXXIX
Novoselski put XXXXXXXXXX
Novoselski put XXXXXXXXXXI
Novoselski put XXXXXXXXXXII
Novoselski put XXXXXXXXXXIII
Novoselski put XXXXXXXXXXIV
Novoselski put XXXXXXXXXXV
Novoselski put XXXXXXXXXXVI
Novoselski put XXXXXXXXXXVII
Novoselski put XXXXXXXXXXVIII
Novoselski put XXXXXXXXXXIX
Novoselski put XXXXXXXXXXX
Novoselski put XXXXXXXXXXXI
Novoselski put XXXXXXXXXXXII
Novoselski put XXXXXXXXXXXIII
Novoselski put XXXXXXXXXXXIV
Novoselski put XXXXXXXXXXXV
Novoselski put XXXXXXXXXXXVI
Novoselski put XXXXXXXXXXXVII
Novoselski put XXXXXXXXXXXVIII
Novoselski put XXXXXXXXXXXIX
Novoselski put XXXXXXXXXXXX
Novoselski put XXXXXXXXXXXXI
Novoselski put XXXXXXXXXXXXII
Novoselski put XXXXXXXXXXXXIII
Novoselski put XXXXXXXXXXXXIV
Novoselski put XXXXXXXXXXXXV
Novoselski put XXXXXXXXXXXXVI
Novoselski put XXXXXXXXXXXXVII
Novoselski put XXXXXXXXXXXXVIII
Novoselski put XXXXXXXXXXXXIX
Novoselski put XXXXXXXXXXXXX
Novoselski put XXXXXXXXXXXXXI
Novoselski put XXXXXXXXXXXXXII
Novoselski put XXXXXXXXXXXXXIII
Novoselski put XXXXXXXXXXXXXIV
Novoselski put XXXXXXXXXXXXXV
Novoselski put XXXXXXXXXXXXXVI
Novoselski put XXXXXXXXXXXXXVII
Novoselski put XXXXXXXXXXXXXVIII
Novoselski put XXXXXXXXXXXXXIX
Novoselski put XXXXXXXXXXXXXX
Novoselski put XXXXXXXXXXXXXXI
Novoselski put XXXXXXXXXXXXXXII
Novoselski put XXXXXXXXXXXXXXIII
Novoselski put XXXXXXXXXXXXXXIV
Novoselski put XXXXXXXXXXXXXXV
Novoselski put XXXXXXXXXXXXXXVI
Novoselski put XXXXXXXXXXXXXXVII
Novoselski put XXXXXXXXXXXXXXVIII
Novoselski put XXXXXXXXXXXXXXIX
Novoselski put XXXXXXXXXXXXXXX
Novoselski put XXXXXXXXXXXXXXXI
Novoselski put XXXXXXXXXXXXXXXII
Novoselski put XXXXXXXXXXXXXXXIII
Novoselski put XXXXXXXXXXXXXXXIV
Novoselski put XXXXXXXXXXXXXXXV
Novoselski put XXXXXXXXXXXXXXXVI
Novoselski put XXXXXXXXXXXXXXXVII
Novoselski put XXXXXXXXXXXXXXXVIII
Novoselski put XXXXXXXXXXXXXXXIX
Novoselski put XXXXXXXXXXXXXXXX
Novoselski put XXXXXXXXXXXXXXXXI
Novoselski put XXXXXXXXXXXXXXXXII
Novoselski put XXXXXXXXXXXXXXXXIII
Novoselski put XXXXXXXXXXXXXXXXIV
Novoselski put XXXXXXXXXXXXXXXXV
Novoselski put XXXXXXXXXXXXXXXXVI
Novoselski put XXXXXXXXXXXXXXXXVII
Novoselski put XXXXXXXXXXXXXXXXVIII
Novoselski put XXXXXXXXXXXXXXXXIX
Novoselski put XXXXXXXXXXXXXXXXX
Novoselski put XXXXXXXXXXXXXXXXXI
Novoselski put XXXXXXXXXXXXXXXXXII
Novoselski put XXXXXXXXXXXXXXXXXIII
Novoselski put XXXXXXXXXXXXXXXXXIV
Novoselski put XXXXXXXXXXXXXXXXXV
Novoselski put XXXXXXXXXXXXXXXXXVI
Novoselski put XXXXXXXXXXXXXXXXXVII
Novoselski put XXXXXXXXXXXXXXXXXVIII
Novoselski put XXXXXXXXXXXXXXXXXIX
Novoselski put XXXXXXXXXXXXXXXXXX
Novoselski put XXXXXXXXXXXXXXXXXXI
Novoselski put XXXXXXXXXXXXXXXXXXII
Novoselski put XXXXXXXXXXXXXXXXXXIII
Novoselski put XXXXXXXXXXXXXXXXXXIV
Novoselski put XXXXXXXXXXXXXXXXXXV
Novoselski put XXXXXXXXXXXXXXXXXXVI
Novoselski put XXXXXXXXXXXXXXXXXXVII
Novoselski put XXXXXXXXXXXXXXXXXXVIII
Novoselski put XXXXXXXXXXXXXXXXXXIX
Novoselski put XXXXXXXXXXXXXXXXXXX
Novoselski put XXXXXXXXXXXXXXXXXXXI
Novoselski put XXXXXXXXXXXXXXXXXXXII
Novoselski put XXXXXXXXXXXXXXXXXXXIII
Novoselski put XXXXXXXXXXXXXXXXXXXIV
Novoselski put XXXXXXXXXXXXXXXXXXXV
Novoselski put XXXXXXXXXXXXXXXXXXXVI
Novoselski put XXXXXXXXXXXXXXXXXXXVII
Novoselski put XXXXXXXXXXXXXXXXXXXVIII
Novoselski put XXXXXXXXXXXXXXXXXXXIX
Novoselski put XXXXXXXXXXXXXXXXXXXX
Novoselski put XXXXXXXXXXXXXXXXXXXXI
Novoselski put XXXXXXXXXXXXXXXXXXXXII
Novoselski put XXXXXXXXXXXXXXXXXXXXIII
Novoselski put XXXXXXXXXXXXXXXXXXXXIV
Novoselski put XXXXXXXXXXXXXXXXXXXXV
Novoselski put XXXXXXXXXXXXXXXXXXXXVI
Novoselski put XXXXXXXXXXXXXXXXXXXXVII
Novoselski put XXXXXXXXXXXXXXXXXXXXVIII
Novoselski put XXXXXXXXXXXXXXXXXXXXIX
Novoselski put XXXXXXXXXXXXXXXXXXXXX
Novoselski put XXXXXXXXXXXXXXXXXXXXXI
Novoselski put XXXXXXXXXXXXXXXXXXXXXII
Novoselski put XXXXXXXXXXXXXXXXXXXXXIII
Novoselski put XXXXXXXXXXXXXXXXXXXXXIV
Novoselski put XXXXXXXXXXXXXXXXXXXXXV
Novoselski put XXXXXXXXXXXXXXXXXXXXXVI
Novoselski put XXXXXXXXXXXXXXXXXXXXXVII
Novoselski put XXXXXXXXXXXXXXXXXXXXXVIII
Novoselski put XXXXXXXXXXXXXXXXXXXXXIX
Novoselski put XXXXXXXXXXXXXXXXXXXXXX
Novoselski put XXXXXXXXXXXXXXXXXXXXXXI
Novoselski put XXXXXXXXXXXXXXXXXXXXXXII
Novoselski put XXXXXXXXXXXXXXXXXXXXXXIII
Novoselski put XXXXXXXXXXXXXXXXXXXXXXIV
Novoselski put XXXXXXXXXXXXXXXXXXXXXXV
Novoselski put XXXXXXXXXXXXXXXXXXXXXXVI
Novoselski put XXXXXXXXXXXXXXXXXXXXXXVII
Novoselski put XXXXXXXXXXXXXXXXXXXXXXVIII
Novoselski put XXXXXXXXXXXXXXXXXXXXXXIX
Novoselski put XXXXXXXXXXXXXXXXXXXXXXX
Novoselski put XXXXXXXXXXXXXXXXXXXXXXXI
Novoselski put XXXXXXXXXXXXXXXXXXXXXXXII
Novoselski put XXXXXXXXXXXXXXXXXXXXXXXIII
Novoselski put XXXXXXXXXXXXXXXXXXXXXXXIV
Novoselski put XXXXXXXXXXXXXXXXXXXXXXXV
Novoselski put XXXXXXXXXXXXXXXXXXXXXXXVI
Novoselski put XXXXXXXXXXXXXXXXXXXXXXXVII
Novoselski put XXXXXXXXXXXXXXXXXXXXXXXVIII
Novoselski put XXXXXXXXXXXXXXXXXXXXXXXIX
Novoselski put XXXXXXXXXXXXXXXXXXXXXXXX
Novoselski put XXXXXXXXXXXXXXXXXXXXXXXXI
Novoselski put XXXXXXXXXXXXXXXXXXXXXXXXII
Novoselski put XXXXXXXXXXXXXXXXXXXXXXXXIII
Novoselski put XXXXXXXXXXXXXXXXXXXXXXXXIV
Novoselski put XXXXXXXXXXXXXXXXXXXXXXXXV
Novoselski put XXXXXXXXXXXXXXXXXXXXXXXXVI
Novoselski put XXXXXXXXXXXXXXXXXXXXXXXXVII
Novoselski put XXXXXXXXXXXXXXXXXXXXXXXXVIII
Novoselski put XXXXXXXXXXXXXXXXXXXXXXXXIX
Novoselski put XXXXXXXXXXXXXXXXXXXXXXXXX
Novoselski put XXXXXXXXXXXXXXXXXXXXXXXXXI
Novoselski put XXXXXXXXXXXXXXXXXXXXXXXXXII
Novoselski put XXXXXXXXXXXXXXXXXXXXXXXXXIII
Novoselski put XXXXXXXXXXXXXXXXXXXXXXXXXIV
Novoselski put XXXXXXXXXXXXXXXXXXXXXXXXXV
Novoselski put XXXXXXXXXXXXXXXXXXXXXXXXXVI
Novoselski put XXXXXXXXXXXXXXXXXXXXXXXXXVII
Novoselski put XXXXXXXXXXXXXXXXXXXXXXXXXVIII
Novoselski put XXXXXXXXXXXXXXXXXXXXXXXXXIX
Novoselski put XXXXXXXXXXXXXXXXXXXXXXXXXX
Novoselski put XXXXXXXXXXXXXXXXXXXXXXXXXXI
Novoselski put XXXXXXXXXXXXXXXXXXXXXXXXXXII
Novoselski put XXXXXXXXXXXXXXXXXXXXXXXXXXIII
Novoselski put XXXXXXXXXXXXXXXXXXXXXXXXXXIV
Novoselski put XXXXXXXXXXXXXXXXXXXXXXXXXXV
Novoselski put XXXXXXXXXXXXXXXXXXXXXXXXXXVI
Novoselski put XXXXXXXXXXXXXXXXXXXXXXXXXXVII
Novoselski put XXXXXXXXXXXXXXXXXXXXXXXXXXVIII
Novoselski put XXXXXXXXXXXXXXXXXXXXXXXXXXIX
Novoselski put XXXXXXXXXXXXXXXXXXXXXXXXXXX
Novoselski put XXXXXXXXXXXXXXXXXXXXXXXXXXXI
Novoselski put XXXXXXXXXXXXXXXXXXXXXXXXXXXII
Novoselski put XXXXXXXXXXXXXXXXXXXXXXXXXXXIII
Novoselski put XXXXXXXXXXXXXXXXXXXXXXXXXXXIV
Novoselski put XXXXXXXXXXXXXXXXXXXXXXXXXXXV
Novoselski put XXXXXXXXXXXXXXXXXXXXXXXXXXXVI
Novoselski put XXXXXXXXXXXXXXXXXXXXXXXXXXXVII
Novoselski put XXXXXXXXXXXXXXXXXXXXXXXXXXXVIII
Novoselski put XXXXXXXXXXXXXXXXXXXXXXXXXXXIX
Novoselski put XXXXXXXXXXXXXXXXXXXXXXXXXXXX
Novoselski put XXXXXXXXXXXXXXXXXXXXXXXXXXXXI
Novoselski put XXXXXXXXXXXXXXXXXXXXXXXXXXXXII
Novoselski put XXXXXXXXXXXXXXXXXXXXXXXXXXXXIII
Novoselski put XXXXXXXXXXXXXXXXXXXXXXXXXXXXIV
Novoselski put XXXXXXXXXXXXXXXXXXXXXXXXXXXXV
Novoselski put XXXXXXXXXXXXXXXXXXXXXXXXXXXXVI
Novoselski put XXXXXXXXXXXXXXXXXXXXXXXXXXXXVII
Novoselski put XXXXXXXXXXXXXXXXXXXXXXXXXXXXVIII
Novoselski put XXXXXXXXXXXXXXXXXXXXXXXXXXXXIX
Novoselski put XXXXXXXXXXXXXXXXXXXXXXXXXXXXX
Novoselski put XXXXXXXXXXXXXXXXXXXXXXXXXXXXXI
Novoselski put XXXXXXXXXXXXXXXXXXXXXXXXXXXXXII
Novoselski put XXXXXXXXXXXXXXXXXXXXXXXXXXXXXIII
Novoselski put XXXXXXXXXXXXXXXXXXXXXXXXXXXXXIV
Novoselski put XXXXXXXXXXXXXXXXXXXXXXXXXXXXXV
Novoselski put XXXXXXXXXXXXXXXXXXXXXXXXXXXXXVI
Novoselski put XXXXXXXXXXXXXXXXXXXXXXXXXXXXXVII
Novoselski put XXXXXXXXXXXXXXXXXXXXXXXXXXXXXVIII
Novoselski put XXXXXXXXXXXXXXXXXXXXXXXXXXXXXIX
Novoselski put XXXXXXXXXXXXXXXXXXXXXXXXXXXXXX
Novoselski put XXXXXXXXXXXXXXXXXXXXXXXXXXXXXXI
Novoselski put XXXXXXXXXXXXXXXXXXXXXXXXXXXXXXII
Novoselski put XXXXXXXXXXXXXXXXXXXXXXXXXXXXXXIII
Novoselski put XXXXXXXXXXXXXXXXXXXXXXXXXXXXXXIV
Novoselski put XXXXXXXXXXXXXXXXXXXXXXXXXXXXXXV
Novoselski put XXXXXXXXXXXXXXXXXXXXXXXXXXXXXXVI
Novoselski put XXXXXXXXXXXXXXXXXXXXXXXXXXXXXXVII
Novoselski put XXXXXXXXXXXXXXXXXXXXXXXXXXXXXXVIII
Novoselski put XXXXXXXXXXXXXXXXXXXXXXXXXXXXXXIX
Novoselski put XXXXXXXXXXXXXXXXXXXXXXXXXXXXXXX
Novoselski put XXXXXXXXXXXXXXXXXXXXXXXXXXXXXXXI
Novoselski put XXXXXXXXXXXXXXXXXXXXXXXXXXXXXXXII
Novoselski put XXXXXXXXXXXXXXXXXXXXXXXXXXXXXXXIII
Novoselski put XXXXXXXXXXXXXXXXXXXXXXXXXXXXXXXIV
Novoselski put XXXXXXXXXXXXXXXXXXXXXXXXXXXXXXXV
Novoselski put XXXXXXXXXXXXXXXXXXXXXXXXXXXXXXXVI
Novoselski put XXXXXXXXXXXXXXXXXXXXXXXXXXXXXXXVII
Novoselski put XXXXXXXXXXXXXXXXXXXXXXXXXXXXXXXVIII
Novoselski put XXXXXXXXXXXXXXXXXXXXXXXXXXXXXXXIX
Novoselski put XXXXXXXXXXXXXXXXXXXXXXXXXXXXXXXX
Novoselski put XXXXXXXXXXXXXXXXXXXXXXXXXXXXXXXXI
Novoselski put XXXXXXXXXXXXXXXXXXXXXXXXXXXXXXXXII
Novoselski put XXXXXXXXXXXXXXXXXXXXXXXXXXXXXXXXIII
Novoselski put XXXXXXXXXXXXXXXXXXXXXXXXXXXXXXXXIV
Novoselski put XXXXXXXXXXXXXXXXXXXXXXXXXXXXXXXXV
Novoselski put XXXXXXXXXXXXXXXXXXXXXXXXXXXXXXXXVI
Novoselski put XXXXXXXXXXXXXXXXXXXXXXXXXXXXXXXXVII
Novoselski put XXXXXXXXXXXXXXXXXXXXXXXXXXXXXXXXVIII
Novoselski put XXXXXXXXXXXXXXXXXXXXXXXXXXXXXXXXIX
Novoselski put XXXXXXXXXXXXXXXXXXXXXXXXXXXXXXXXX
Novoselski put XXXXXXXXXXXXXXXXXXXXXXXXXXXXXXXXXI
Novoselski put XXXXXXXXXXXXXXXXXXXXXXXXXXXXXXXXXII
Novoselski put XXXXXXXXXXXXXXXXXXXXXXXXXXXXXXXXXIII
Novoselski put XXXXXXXXXXXXXXXXXXXXXXXXXXXXXXXXXIV
Novoselski put XXXXXXXXXXXXXXXXXXXXXXXXXXXXXXXXXV
Novoselski put XXXXXXXXXXXXXXXXXXXXXXXXXXXXXXXXXVI
Novoselski put XXXXXXXXXXXXXXXXXXXXXXXXXXXXXXXXXVII
Novoselski put XXXXXXXXXXXXXXXXXXXXXXXXXXXXXXXXXVIII
Novoselski put XXXXXXXXXXXXXXXXXXXXXXXXXXXXXXXXXIX
Novoselski put XXXXXXXXXXXXXXXXXXXXXXXXXXXXXXXXXX
Novoselski put XXXXXXXXXXXXXXXXXXXXXXXXXXXXXXXXXXI
Novoselski put XXXXXXXXXXXXXXXXXXXXXXXXXXXXXXXXXXII
Novoselski put XXXXXXXXXXXXXXXXXXXXXXXXXXXXXXXXXXIII
Novoselski put XXXXXXXXXXXXXXXXXXXXXXXXXXXXXXXXXXIV
Novoselski put XXXXXXXXXXXXXXXXXXXXXXXXXXXXXXXXXXV
Novoselski put XXXXXXXXXXXXXXXXXXXXXXXXXXXXXXXXXXVI
Novoselski put XXXXXXXXXXXXXXXXXXXXXXXXXXXXXXXXXXVII
Novoselski put XXXXXXXXXXXXXXXXXXXXXXXXXXXXXXXXXXVIII
Novoselski put XXXXXXXXXXXXXXXXXXXXXXXXXXXXXXXXXXIX
Novoselski put XXXXXXXXXXXXXXXXXXXXXXXXXXXXXXXXXXX
Novoselski put XXXXXXXXXXXXXXXXXXXXXXXXXXXXXXXXXXXI
Novoselski put XXXXXXXXXXXXXXXXXXXXXXXXXXXXXXXXXXXII
Novoselski put XXXXXXXXXXXXXXXXXXXXXXXXXXXXXXXXXXXIII
Novoselski put XXXXXXXXXXXXXXXXXXXXXXXXXXXXXXXXXXXIV
Novoselski put XXXXXXXXXXXXXXXXXXXXXXXXXXXXXXXXXXXV
Novoselski put XXXXXXXXXXXXXXXXXXXXXXXXXXXXXXXXXXXVI
Novoselski put XXXXXXXXXXXXXXXXXXXXXXXXXXXXXXXXXXXVII
Novoselski put XXXXXXXXXXXXXXXXXXXXXXXXXXXXXXXXXXXVIII
Novoselski put XXXXXXXXXXXXXXXXXXXXXXXXXXXXXXXXXXXIX
Novoselski put XXXXXXXXXXXXXXXXXXXXXXXXXXXXXXXXXXXX
Novoselski put XXXXXXXXXXXXXXXXXXXXXXXXXXXXXXXXXXXXI
Novoselski put XXXXXXXXXXXXXXXXXXXXXXXXXXXXXXXXXXXXII
Novoselski put XXXXXXXXXXXXXXXXXXXXXXXXXXXXXXXXXXXXIII
Novoselski put XXXXXXXXXXXXXXXXXXXXXXXXXXXXXXXXXXXXIV
Novoselski put XXXXXXXXXXXXXXXXXXXXXXXXXXXXXXXXXXXXV
Novoselski put XXXXXXXXXXXXXXXXXXXXXXXXXXXXXXXXXXXXVI
Novoselski put XXXXXXXXXXXXXXXXXXXXXXXXXXXXXXXXXXXXVII
Novoselski put XXXXXXXXXXXXXXXXXXXXXXXXXXXXXXXXXXXXVIII
Novoselski put XXXXXXXXXXXXXXXXXXXXXXXXXXXXXXXXXXXXIX
Novoselski put XXXXXXXXXXXXXXXXXXXXXXXXXXXXXXXXXXXXX
Novoselski put XXXXXXXXXXXXXXXXXXXXXXXXXXXXXXXXXXXXXI
Novoselski put XXXXXXXXXXXXXXXXXXXXXXXXXXXXXXXXXXXXXII
Novoselski put XXXXXXXXXXXXXXXXXXXXXXXXXXXXXXXXXXXXXIII
Novoselski put XXXXXXXXXXXXXXXXXXXXXXXXXXXXXXXXXXXXXIV
Novoselski put XXXXXXXXXXXXXXXXXXXXXXXXXXXXXXXXXXXXXV
Novoselski put XXXXXXXXXXXXXXXXXXXXXXXXXXXXXXXXXXXXXVI
Novoselski put XXXXXXXXXXXXXXXXXXXXXXXXXXXXXXXXXXXXXVII
Novoselski put XXXXXXXXXXXXXXXXXXXXXXXXXXXXXXXXXXXXXVIII
Novoselski put XXXXXXXXXXXXXXXXXXXXXXXXXXXXXXXXXXXXXIX
Novoselski put XXXXXXXXXXXXXXXXXXXXXXXXXXXXXXXXXXXXXX
Novoselski put XXXXXXXXXXXXXXXXXXXXXXXXXXXXXXXXXXXXXXI
Novoselski put XXXXXXXXXXXXXXXXXXXXXXXXXXXXXXXXXXXXXXII
Novoselski put XXXXXXXXXXXXXXXXXXXXXXXXXXXXXXXXXXXXXXIII
Novoselski put XXXXXXXXXXXXXXXXXXXXXXXXXXXXXXXXXXXXXXIV
Novoselski put XXXXXXXXXXXXXXXXXXXXXXXXXXXXXXXXXXXXXXV
Novoselski put XXXXXXXXXXXXXXXXXXXXXXXXXXXXXXXXXXXXXXVI
Novoselski put XXXXXXXXXXXXXXXXXXXXXXXXXXXXXXXXXXXXXXVII
Novoselski put XXXXXXXXXXXXXXXXXXXXXXXXXXXXXXXXXXXXXXVIII
Novoselski put XXXXXXXXXXXXXXXXXXXXXXXXXXXXXXXXXXXXXXIX
Novoselski put XXXXXXXXXXXXXXXXXXXXXXXXXXXXXXXXXXXXXX
Novoselski put XXXXXXXXXXXXXXXXXXXXXXXXXXXXXXXXXXXXXXXI
Novoselski put XXXXXXXXXXXXXXXXXXXXXXXXXXXXXXXXXXXXXXXII
Novoselski put XXXXXXXXXXXXXXXXXXXXXXXXXXXXXXXXXXXXXXXIII
Novoselski put XXXXXXXXXXXXXXXXXXXXXXXXXXXXXXXXXXXXXXXIV
Novoselski put XXXXXXXXXXXXXXXXXXXXXXXXXXXXXXXXXXXXXXXV
Novoselski put XXXXXXXXXXXXXXXXXXXXXXXXXXXXXXXXXXXXXXXVI
Novoselski put XXXXXXXXXXXXXXXXXXXXXXXXXXXXXXXXXXXXXXXVII
Novoselski put XXXXXXXXXXXXXXXXXXXXXXXXXXXXXXXXXXXXXXXVIII
Novoselski put XXXXXXXXXXXXXXXXXXXXXXXXXXXXXXXXXXXXXXXIX
Novoselski put XXXXXXXXXXXXXXXXXXXXXXXXXXXXXXXXXXXXXXX
Novoselski put XXXXXXXXXXXXXXXXXXXXXXXXXXXXXXXXXXXXXXXXI
Novoselski put XXXXXXXXXXXXXXXXXXXXXXXXXXXXXXXXXXXXXXXXII
Novoselski put XXXXXXXXXXXXXXXXXXXXXXXXXXXXXXXXXXXXXXXXIII
Novoselski put XXXXXXXXXXXXXXXXXXXXXXXXXXXXXXXXXXXXXXXXIV
Novoselski put XXXXXXXXXXXXXXXXXXXXXXXXXXXXXXXXXXXXXXXXV
Novoselski put XXXXXXXXXXXXXXXXXXXXXXXXXXXXXXXXXXXXXXXXVI
Novoselski put XXXXXXXXXXXXXXXXXXXXXXXXXXXXXXXXXXXXXXXXVII
Novoselski put XXXXXXXXXXXXXXXXXXXXXXXXXXXXXXXXXXXXXXXXVIII
Novoselski put XXXXXXXXXXXXXXXXXXXXXXXXXXXXXXXXXXXXXXXXIX
Novoselski put XXXXXXXXXXXXXXXXXXXXXXXXXXXXXXXXXXXXXXXX
Novoselski put XXXXXXXXXXXXXXXXXXXXXXXXXXXXXXXXXXXXXXXXXI
Novoselski put XXXXXXXXXXXXXXXXXXXXXXXXXXXXXXXXXXXXXXXXXII
Novoselski put XXXXXXXXXXXXXXXXXXXXXXXXXXXXXXXXXXXXXXXXXIII
Novoselski put XXXXXXXXXXXXXXXXXXXXXXXXXXXXXXXXXXXXXXXXXIV
Novoselski put XXXXXXXXXXXXXXXXXXXXXXXXXXXXXXXXXXXXXXXXXV
Novoselski put XXXXXXXXXXXXXXXXXXXXXXXXXXXXXXXXXXXXXXXXXVI
Novoselski put XXXXXXXXXXXXXXXXXXXXXXXXXXXXXXXXXXXXXXXXXVII
Novoselski put XXXXXXXXXXXXXXXXXXXXXXXXXXXXXXXXXXXXXXXXXVIII
Novoselski put XXXXXXXXXXXXXXXXXXXXXXXXXXXXXXXXXXXXXXXXXIX
Novoselski put XXXXXXXXXXXXXXXXXXXXXXXXXXXXXXXXXXXXXXXXX
Novoselski put XXXXXXXXXXXXXXXXXXXXXXXXXXXXXXXXXXXXXXXXXXI
Novoselski put XXXXXXXXXXXXXXXXXXXXXXXXXXXXXXXXXXXXXXXXXXII
Novoselski put XXXXXXXXXXXXXXXXXXXXXXXXXXXXXXXXXXXXXXXXXXIII
Novoselski put XXXXXXXXXXXXXXXXXXXXXXXXXXXXXXXXXXXXXXXXXXIV
Novoselski put XXXXXXXXXXXXXXXXXXXXXXXXXXXXXXXXXXXXXXXXXXV
Novoselski put XXXXXXXXXXXXXXXXXXXXXXXXXXXXXXXXXXXXXXXXXXVI
Novoselski put XXXXXXXXXXXXXXXXXXXXXXXXXXXXXXXXXXXXXXXXXXVII
Novoselski put XXXXXXXXXXXXXXXXXXXXXXXXXXXXXXXXXXXXXXXXXXVIII
Novoselski put XXXXXXXXXXXXXXXXXXXXXXXXXXXXXXXXXXXXXXXXXXIX
Novoselski put XXXXXXXXXXXXXXXXXXXXXXXXXXXXXXXXXXXXXXXXXX
Novoselski put XXXXXXXXXXXXXXXXXXXXXXXXXXXXXXXXXXXXXXXXXXXI
Novoselski put XXXXXXXXXXXXXXXXXXXXXXXXXXXXXXXXXXXXXXXXXXXII
Novoselski put XXXXXXXXXXXXXXXXXXXXXXXXXXXXXXXXXXXXXXXXXXXIII
Novoselski put XXXXXXXXXXXXXXXXXXXXXXXXXXXXXXXXXXXXXXXXXXXIV
Novoselski put XXXXXXXXXXXXXXXXXXXXXXXXXXXXXXXXXXXXXXXXXXXV
Novoselski put XXXXXXXXXXXXXXXXXXXXXXXXXXXXXXXXXXXXXXXXXXXVI
Novoselski put XXXXXXXXXXXXXXXXXXXXXXXXXXXXXXXXXXXXXXXXXXXVII
Novoselski put XXXXXXXXXXXXXXXXXXXXXXXXXXXXXXXXXXXXXXXXXXXVIII
Novoselski put XXXXXXXXXXXXXXXXXXXXXXXXXXXXXXXXXXXXXXXXXXXIX
Novoselski put XXXXXXXXXXXXXXXXXXXXXXXXXXXXXXXXXXXXXXXXXXX
Novoselski put XXXXXXXXXXXXXXXXXXXXXXXXXXXXXXXXXXXXXXXXXXXXI
Novoselski put XXXXXXXXXXXXXXXXXXXXXXXXXXXXXXXXXXXXXXXXXXXXII
Novoselski put XXXXXXXXXXXXXXXXXXXXXXXXXXXXXXXXXXXXXXXXXXXXIII
Novoselski put XXXXXXXXXXXXXXXXXXXXXXXXXXXXXXXXXXXXXXXXXXXXIV
Novoselski put XXXXXXXXXXXXXXXXXXXXXXXXXXXXXXXXXXXXXXXXXXXXV
Novoselski put XXXXXXXXXXXXXXXXXXXXXXXXXXXXXXXXXXXXXXXXXXXXVI
Novoselski put XXXXXXXXXXXXXXXXXXXXXXXXXXXXXXXXXXXXXXXXXXXXVII
Novoselski put XXXXXXXXXXXXXXXXXXXXXXXXXXXXXXXXXXXXXXXXXXXXVIII
Novoselski put XXXXXXXXXXXXXXXXXXXXXXXXXXXXXXXXXXXXXXXXXXXXIX
Novoselski put XXXXXXXXXXXXXXXXXXXXXXXXXXXXXXXXXXXXXXXXXXXX
Novoselski put XXXXXXXXXXXXXXXXXXXXXXXXXXXXXXXXXXXXXXXXXXXXXI
Novoselski put XXXXXXXXXXXXXXXXXXXXXXXXXXXXXXXXXXXXXXXXXXXXXII
Novoselski put XXXXXXXXXXXXXXXXXXXXXXXXXXXXXXXXXXXXXXXXXXXXXIII
Novoselski put XXXXXXXXXXXXXXXXXXXXXXXXXXXXXXXXXXXXXXXXXXXXXIV
Novoselski put XXXXXXXXXXXXXXXXXXXXXXXXXXXXXXXXXXXXXXXXXXXXXV
Novoselski put XXXXXXXXXXXXXXXXXXXXXXXXXXXXXXXXXXXXXXXXXXXXXVI
Novoselski put XXXXXXXXXXXXXXXXXXXXXXXXXXXXXXXXXXXXXXXXXXXXXVII
Novoselski put XXXXXXXXXXXXXXXXXXXXXXXXXXXXXXXXXXXXXXXXXXXXXVIII
Novoselski put XXXXXXXXXXXXXXXXXXXXXXXXXXXXXXXXXXXXXXXXXXXXXIX
Novoselski put XXXXXXXXXXXXXXXXXXXXXXXXXXXXXXXXXXXXXXXXXXXX
Novoselski put XXXXXXXXXXXXXXXXXXXXXXXXXXXXXXXXXXXXXXXXXXXXXXI
Novoselski put XXXXXXXXXXXXXXXXXXXXXXXXXXXXXXXXXXXXXXXXXXXXXXII
Novoselski put XXXXXXXXXXXXXXXXXXXXXXXXXXXXXXXXXXXXXXXXXXXXXXIII
Novoselski put XXXXXXXXXXXXXXXXXXXXXXXXXXXXXXXXXXXXXXXXXXXXXXIV
Novoselski put XXXXXXXXXXXXXXXXXXXXXXXXXXXXXXXXXXXXXXXXXXXXXXV
Novoselski put XXXXXXXXXXXXXXXXXXXXXXXXXXXXXXXXXXXXXXXXXXXXXXVI
Novoselski put XXXXXXXXXXXXXXXXXXXXXXXXXXXXXXXXXXXXXXXXXXXXXXVII
Novoselski put XXXXXXXXXXXXXXXXXXXXXXXXXXXXXXXXXXXXXXXXXXXXXXVIII
Novoselski put XXXXXXXXXXXXXXXXXXXXXXXXXXXXXXXXXXXXXXXXXXXXXXIX
Novoselski put XXXXXXXXXXXXXXXXXXXXXXXXXXXXXXXXXXXXXXXXXXXXXX
Novoselski put XXXXXXXXXXXXXXXXXXXXXXXXXXXXXXXXXXXXXXXXXXXXXXXI
Novoselski put XXXXXXXXXXXXXXXXXXXXXXXXXXXXXXXXXXXXXXXXXXXXXXXII
Novoselski put XXXXXXXXXXXXXXXXXXXXXXXXXXXXXXXXXXXXXXXXXXXXXXXIII
Novoselski put XXXXXXXXXXXXXXXXXXXXXXXXXXXXXXXXXXXXXXXXXXXXXXXIV
Novoselski put XXXXXXXXXXXXXXXXXXXXXXXXXXXXXXXXXXXXXXXXXXXXXXXV
Novoselski put XXXXXXXXXXXXXXXXXXXXXXXXXXXXXXXXXXXXXXXXXXXXXXXVI
Novoselski put XXXXXXXXXXXXXXXXXXXXXXXXXXXXXXXXXXXXXXXXXXXXXXXVII
Novoselski put XXXXXXXXXXXXXXXXXXXXXXXXXXXXXXXXXXXXXXXXXXXXXXXVIII
Novoselski put XXXXXXXXXXXXXXXXXXXXXXXXXXXXXXXXXXXXXXXXXXXXXXXIX
Novoselski put XXXXXXXXXXXXXXXXXXXXXXXXXXXXXXXXXXXXXXXXXXXXXXX
Novoselski put XXXXXXXXXXXXXXXXXXXXXXXXXXXXXXXXXXXXXXXXXXXXXXXXI
Novoselski put XXXXXXXXXXXXXXXXXXXXXXXXXXXXXXXXXXXXXXXXXXXXXXXXII
Novoselski put XXXXXXXXXXXXXXXXXXXXXXXXXXXXXXXXXXXXXXXXXXXXXXXXIII
Novoselski put XXXXXXXXXXXXXXXXXXXXXXXXXXXXXXXXX

GENERALNI URBANISTIČKI PLAN GRADA ZAGREBA

1. KORIŠTENJE I NAMJENA PROSTORA - IZMJENE I DOPUNE 2025.

ZAGREB-28

ZAGREB-18

ZAGREB-27

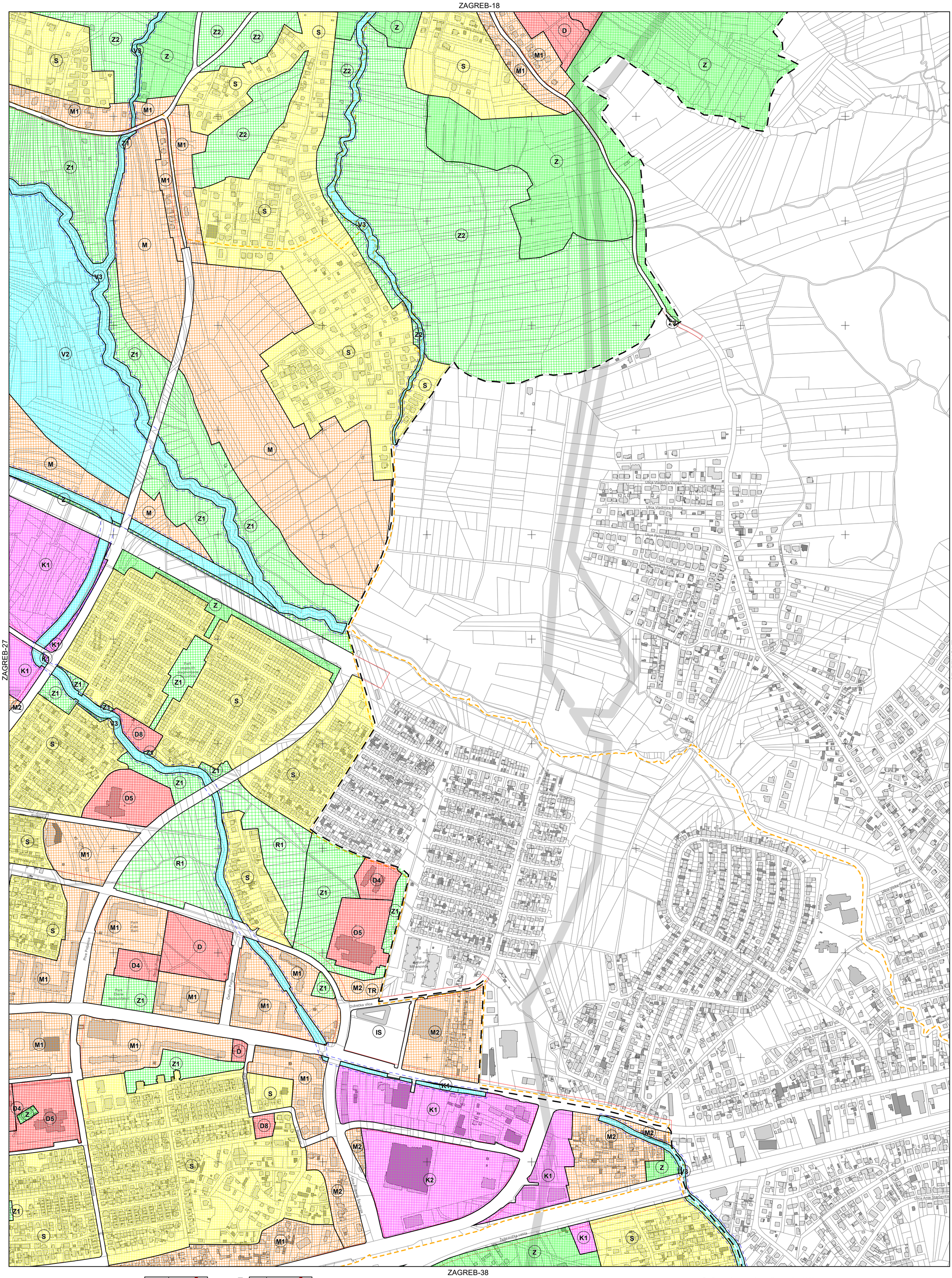

ZAGREB-29

ZAGREB-38

katastarske općine

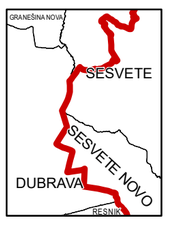

podjela listova HTRS96/TM

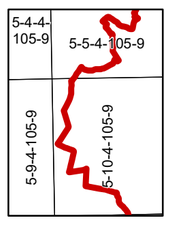

100 50 0 100 200 300 400 500

MJERILO 1:5000

Podloga: katastarska podloga, rujan 2022. Gradski ured za katastar i geodetske poslove Grada

Nositelj izrade: Gradski ured za gospodarstvo, ekološku održivost i strategijsko planiranje

Stručni izrađivač: Zavod za prostorno uređenje Grada Zagreba

Odluka o izradi: Odluka o izradi izmjena i dopuna Generalnoga urbanističkog plana grada Zagreba (Sl.gl.GZ 15/23)

Odluka o donošenju: Odluka o izmjenama i dopunama Odluke o donošenju Generalnoga urbanističkog plana grada Zagreba (Sl.gl.GZ 28/25)

Koordinatni sustav: HTRS96/TM

SAMOBOR-29

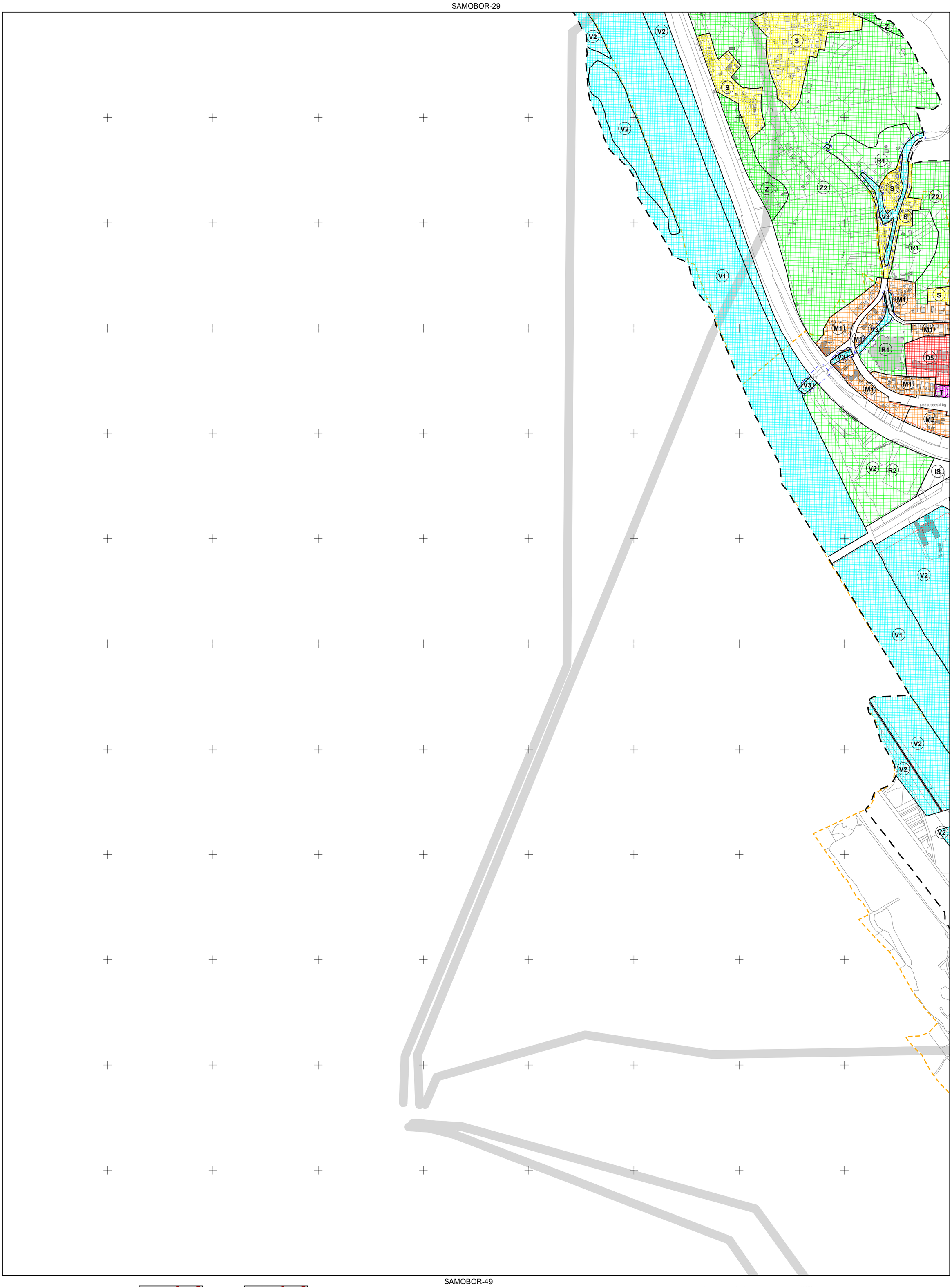

SAMOBOR-49

katastarske općine

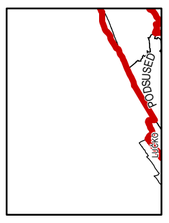

podjela listova HTRS96/TM

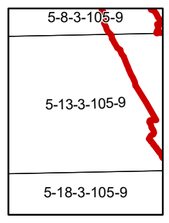

100 50 0 100 200 300 400 500

MJERILO 1:5000

Podloga:	katastarska podloga, rujan 2022. Gradski ured za katastar i geodetske poslove Grada
Nositelj izrade:	Gradski ured za gospodarstvo, ekološku održivost i strategijsko planiranje
Stručni izrađivač:	Zavod za prostorno uređenje Grada Zagreba
Odluka o izradi:	Odluka o izradi izmjena i dopuna Generalnoga urbanističkog plana grada Zagreba (Sl.gl.GZ 15/23)
Odluka o donošenju:	Odluka o izmjenama i dopunama Odluke o donošenju Generalnoga urbanističkog plana grada Zagreba (Sl.gl.GZ 28/25)
Koordinatni sustav:	HTRS96/TM

SAMOBOR-40

SAMOBOR-30

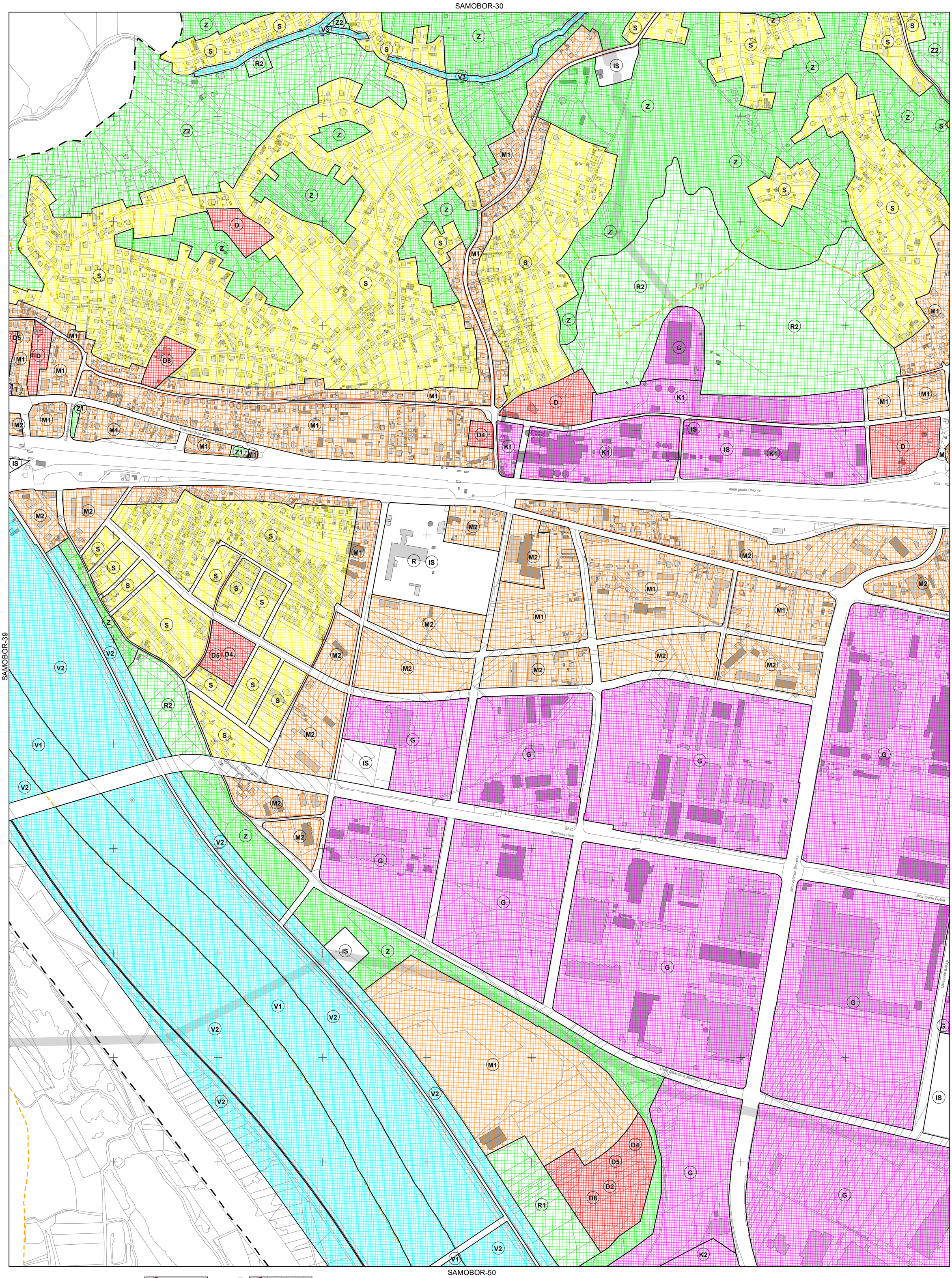

SAMOBOR-39

ZAGREB-31

SAMOBOR-50

katastarske općine

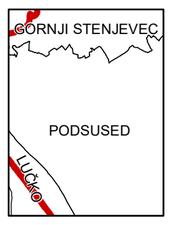

podjela listova HTRS96/TM

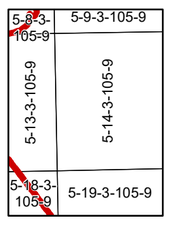

100 50 0 100 200 300 400 500

MJERILO 1:5000

Podloga: katastarska podloga, rujan 2022. Gradski ured za katastar i geodetske poslove Grada

Nositelj izrade: Gradski ured za gospodarstvo, ekološku održivost i strategijsko planiranje

Stručni izrađivač: Zavod za prostorno uređenje Grada Zagreba

Odluka o izradi: Odluka o izradi izmjena i dopuna Generalnoga urbanističkog plana grada Zagreba (Sl.gl.GZ 15/23)

Odluka o donošenju: Odluka o izmjenama i dopunama Odluke o donošenju Generalnoga urbanističkog plana grada Zagreba (Sl.gl.GZ 28/25)

Koordinatni sustav: HTRS96/TM

ZAGREB-21

SAMOBOR-40

ZAGREB-32

ZAGREB-41

katastarske općine

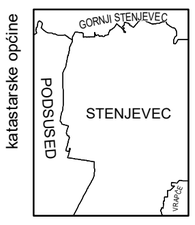

podjela listova HTRS96/TM

5-9-3-105-9	5-10-3-105-9
5-14-3-105-9	5-15-3-105-9
5-19-3-105-9	5-20-3-105-9

100 50 0 100 200 300 400 500

MJERILO 1:5000

Podloga: katastarska podloga, rujan 2022.
Gradski ured za katastar i geodetske poslove Grada

Nositelj izrade: Gradski ured za gospodarstvo, ekološku održivost i strategijsko planiranje

Stručni izrađivač: Zavod za prostorno uređenje Grada Zagreba

Odluka o izradi: Odluka o izradi izmjena i dopuna Generalnoga urbanističkog plana grada Zagreba (Sl.gl.GZ 15/23)

Odluka o donošenju: Odluka o izmjenama i dopunama Odluke o donošenju Generalnoga urbanističkog plana grada Zagreba (Sl.gl.GZ 28/25)

Koordinatni sustav: HTRS96/TM

GENERALNI URBANISTIČKI PLAN GRADA ZAGREBA

1. KORIŠTENJE I NAMJENA PROSTORA - IZMJENE I DOPUNE 2025.

ZAGREB-32

ZAGREB-22

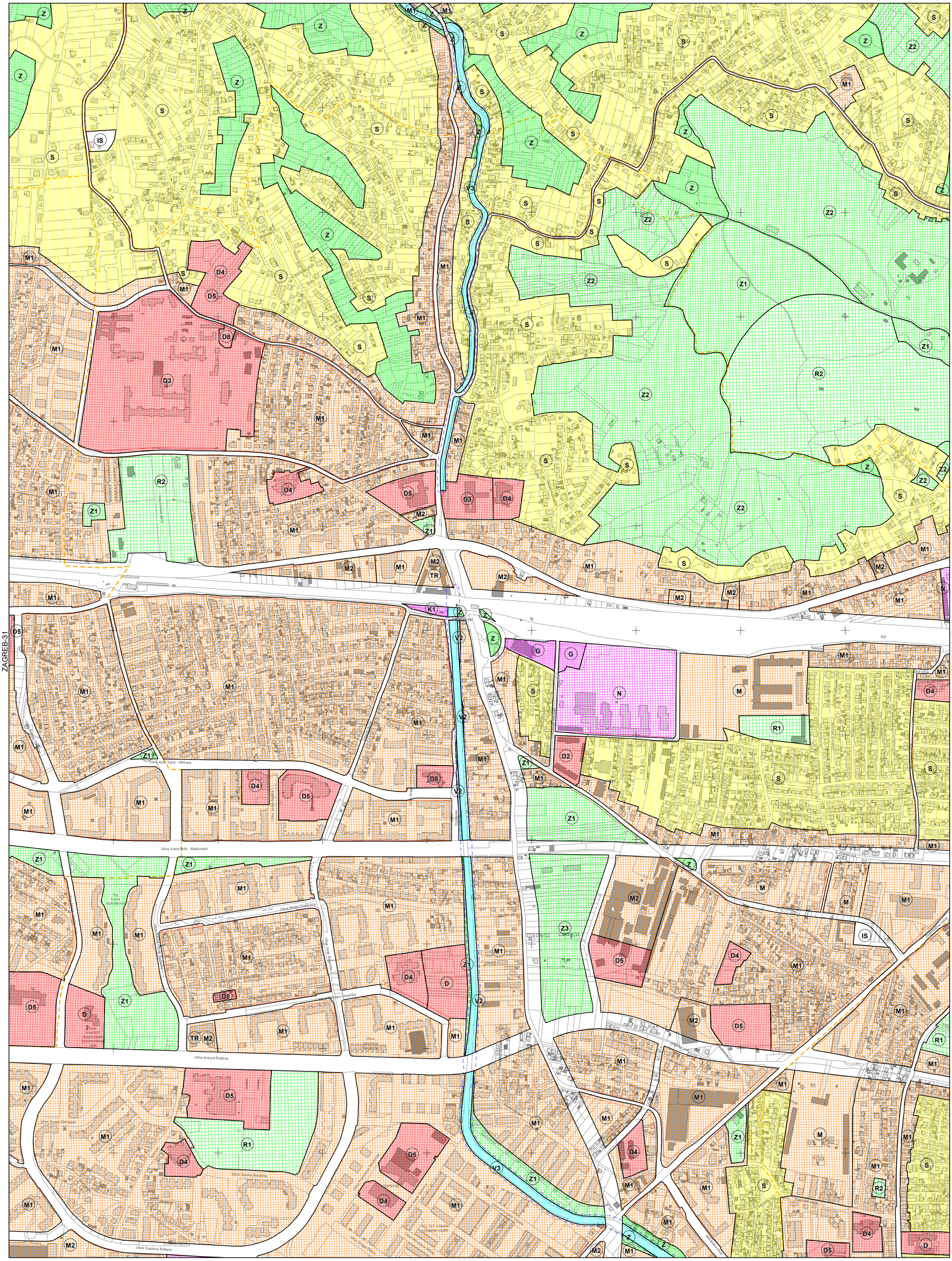

ZAGREB-42

katastarske općine

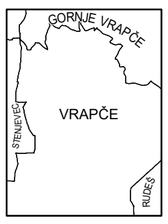

podjela listova HTRS96/TM

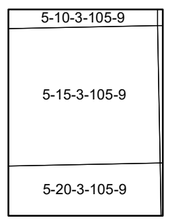

100 50 0 100 200 300 400 500

MJERILO 1:5000

Podloga: katastarska podloga, rujan 2022.
Gradski ured za katastar i geodetske poslove Grada

Nositelj izrade: Gradski ured za gospodarstvo, ekološku održivost i strategijsko planiranje

Stručni izrađivač: Zavod za prostorno uređenje Grada Zagreba

Odluka o izradi: Odluka o izradi izmjena i dopuna Generalnoga urbanističkog plana grada Zagreba (Sl.gl.GZ 15/23)

Odluka o donošenju: Odluka o izmjenama i dopunama Odluke o donošenju Generalnoga urbanističkog plana grada Zagreba (Sl.gl.GZ 28/25)

Koordinatni sustav: HTRS96/TM

GENERALNI URBANISTIČKI PLAN GRADA ZAGREBA

1. KORIŠTENJE I NAMJENA PROSTORA - IZMJENE I DOPUNE 2025.

ZAGREB-33

ZAGREB-23

ZAGREB-32

ZAGREB-34

ZAGREB-43

katastarske općine

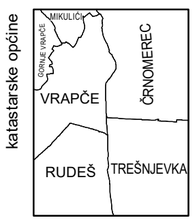

podjela listova HTRS96/TM

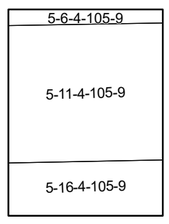

100 50 0 100 200 300 400 500

MJERILO 1:5000

Podloga:	katastarska podloga, rujan 2022. Gradski ured za katastar i geodetske poslove Grada
Nositelj izrade:	Gradski ured za gospodarstvo, ekološku održivost i strategijsko planiranje
Stručni izrađivač:	Zavod za prostorno uređenje Grada Zagreba
Odluka o izradi:	Odluka o izradi izmjena i dopuna Generalnoga urbanističkog plana grada Zagreba (Sl.gl.GZ 15/23)
Odluka o donošenju:	Odluka o izmjenama i dopunama Odluke o donošenju Generalnoga urbanističkog plana grada Zagreba (Sl.gl.GZ 28/25)
Koordinatni sustav:	HTRS96/TM

GENERALNI URBANISTIČKI PLAN GRADA ZAGREBA

1. KORIŠTENJE I NAMJENA PROSTORA - IZMJENE I DOPUNE 2025.

ZAGREB-34

ZAGREB-24

ZAGREB-33

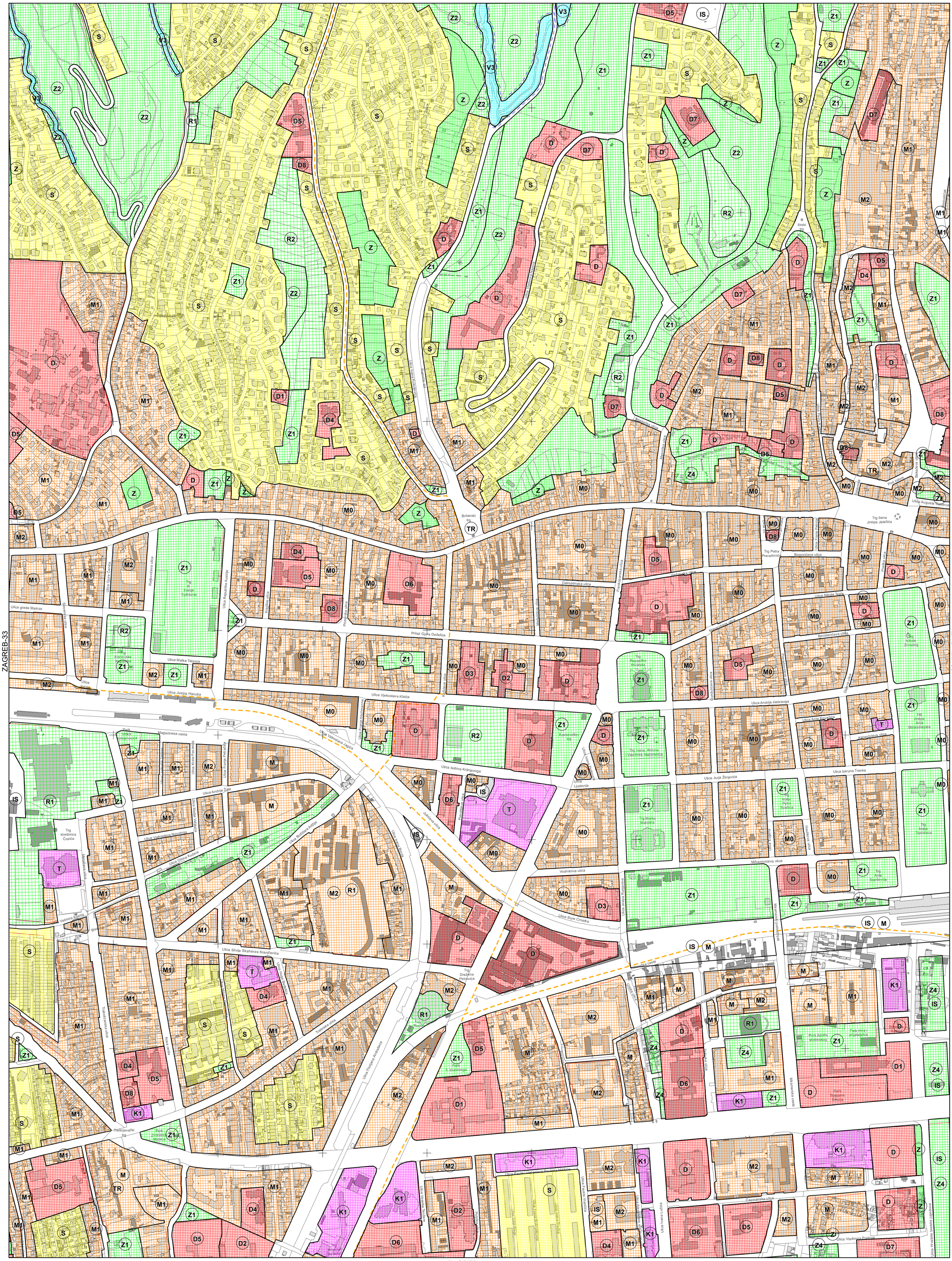

ZAGREB-35

ZAGREB-44

katastarske općine

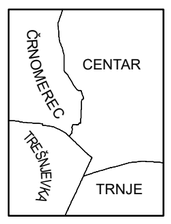

podjela listova HTRS96/TM

5-6-4-105-9	5-7-4-105-9
5-11-4-105-9	5-12-4-105-9
5-16-4-105-9	5-17-4-105-9

100 50 0 100 200 300 400 500

MJERILO 1:5000

Podloga: katastarska podloga, rujan 2022. Gradski ured za katastar i geodetske poslove Grada

Nositelj izrade: Gradski ured za gospodarstvo, ekološku održivost i strategijsko planiranje

Stručni izrađivač: Zavod za prostorno uređenje Grada Zagreba

Odluka o izradi: Odluka o izradi izmjena i dopuna Generalnoga urbanističkog plana grada Zagreba (Sl.gl.GZ 15/23)

Odluka o donošenju: Odluka o izmjenama i dopunama Odluke o donošenju Generalnoga urbanističkog plana grada Zagreba (Sl.gl.GZ 28/25)

Koordinatni sustav: HTRS96/TM

GENERALNI URBANISTIČKI PLAN GRADA ZAGREBA

1. KORIŠTENJE I NAMJENA PROSTORA - IZMJENE I DOPUNE 2025.

ZAGREB-35

ZAGREB-25

ZAGREB-34

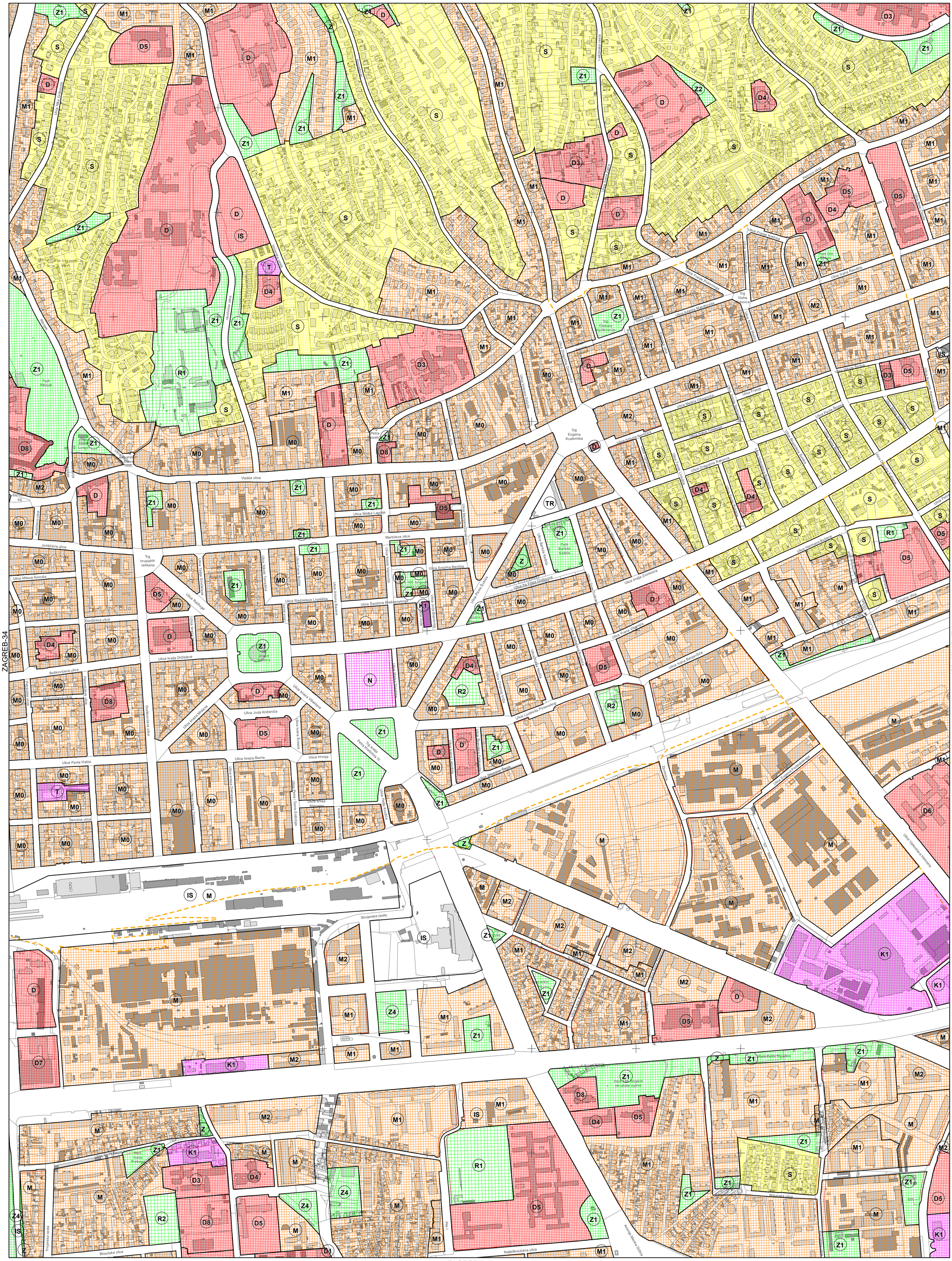
Trg Eugena Kvaternika
Trg hrvatskih velikana
Vlaška ulica
Ulica Ivana Rendića
Ulica Frankopanska
Park Ribnjak
Park Bartula Kašića
Park Petra Preradovića
Park Ivana Tkalčića
Park Petra Krešimira IV
Park Ante Starčevića
Park Hrvatske vojske
Park Petra Slaviceva
Park Ivana Zakmardija Dide
Park Ivana Pavla II.
Park Ivana Meštrovića
Park Ivana Gundulića
Park Ivana Lucića
Park Ivana Mažuranića
Park Ivana Tišova
Park Ivana Trnskog
Park Ivana Zajca
Park Ivana Zelinskog
Park Ivana Zorana Morića
Park Ivana Zrinskog
Park Ivana Zvonimira
Park Ivana Vitezića
Park Ivana Vojnovića
Park Ivana Vuline

GENERALNI URBANISTIČKI PLAN GRADA ZAGREBA

1. KORIŠTENJE I NAMJENA PROSTORA - IZMJENE I DOPUNE 2025.

ZAGREB-36

ZAGREB-26

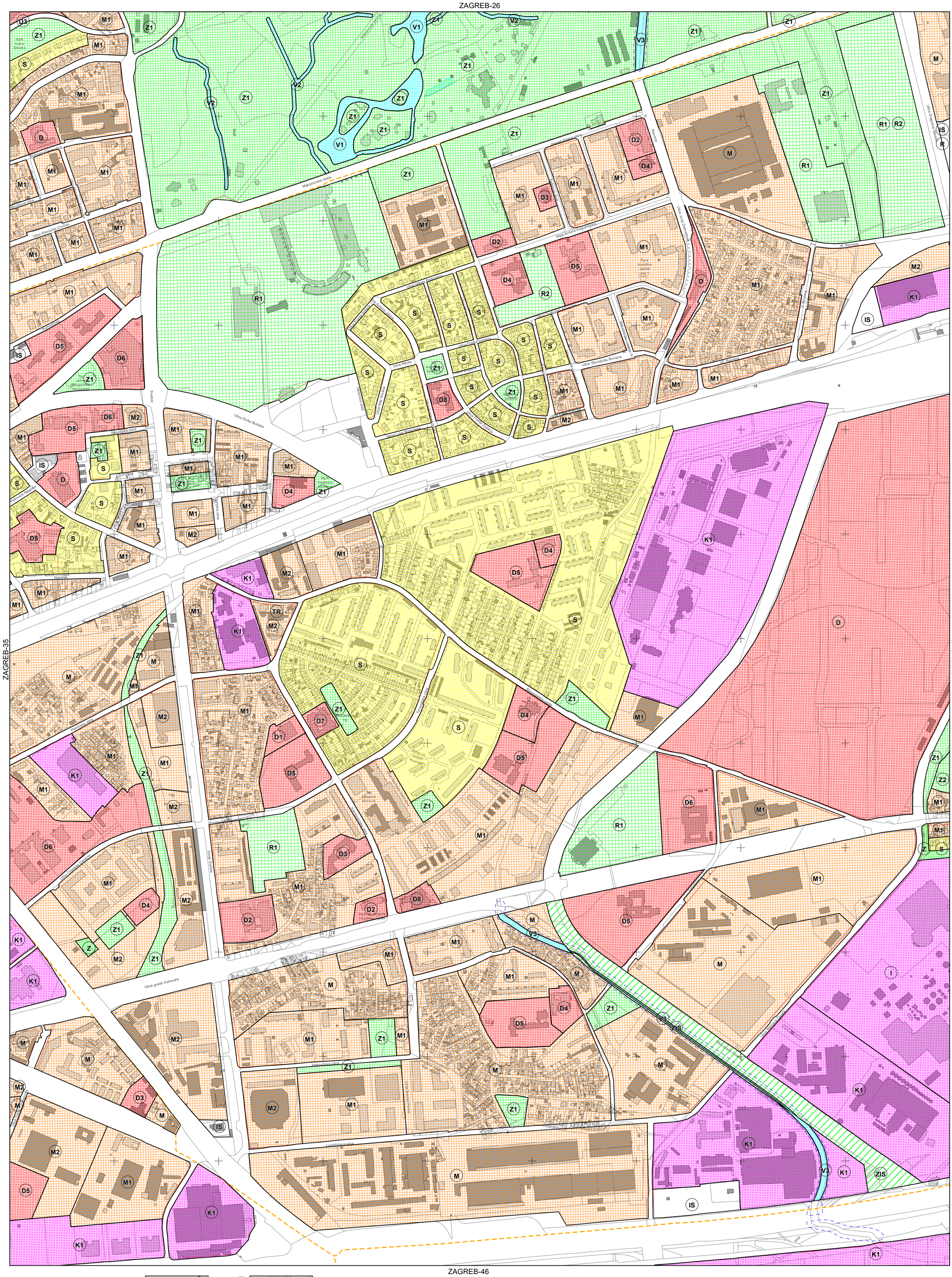
Maksimirska cesta
Ulica Divka Budaka
Ulica Klementa Crnčića
Aleja Antuna Augustinčića
Ulica Julija Domitrovića
Ulica Slavoljuba Bulvana
Ulica grada Vukovara
Dolje Svetice
Svetice
Ravnice
Park Ivana Gorana Kovačića
Park Maksimir
Park Novoselina Zaprešić
Park Sesvete
Park Vladimira Nazora
Park Ivana Meštrovića
Park Ivana Kozarca
Park Ivana Mažuranića
Park Ivana Lucića
Park Ivana Tkalčića
Park Ivana Gundulića
Park Ivana Zajca
Park Ivana Trnskog
Park Ivana Kukuljevića Sakcinskog
Park Ivana Krstitelja Trnovečkog
Park Ivana Pavla II.
Park Ivana Pavla II.
Park Ivana Pavla II.

GENERALNI URBANISTIČKI PLAN GRADA ZAGREBA

1. KORIŠTENJE I NAMJENA PROSTORA - IZMJENE I DOPUNE 2025.

ZAGREB-37

ZAGREB-27

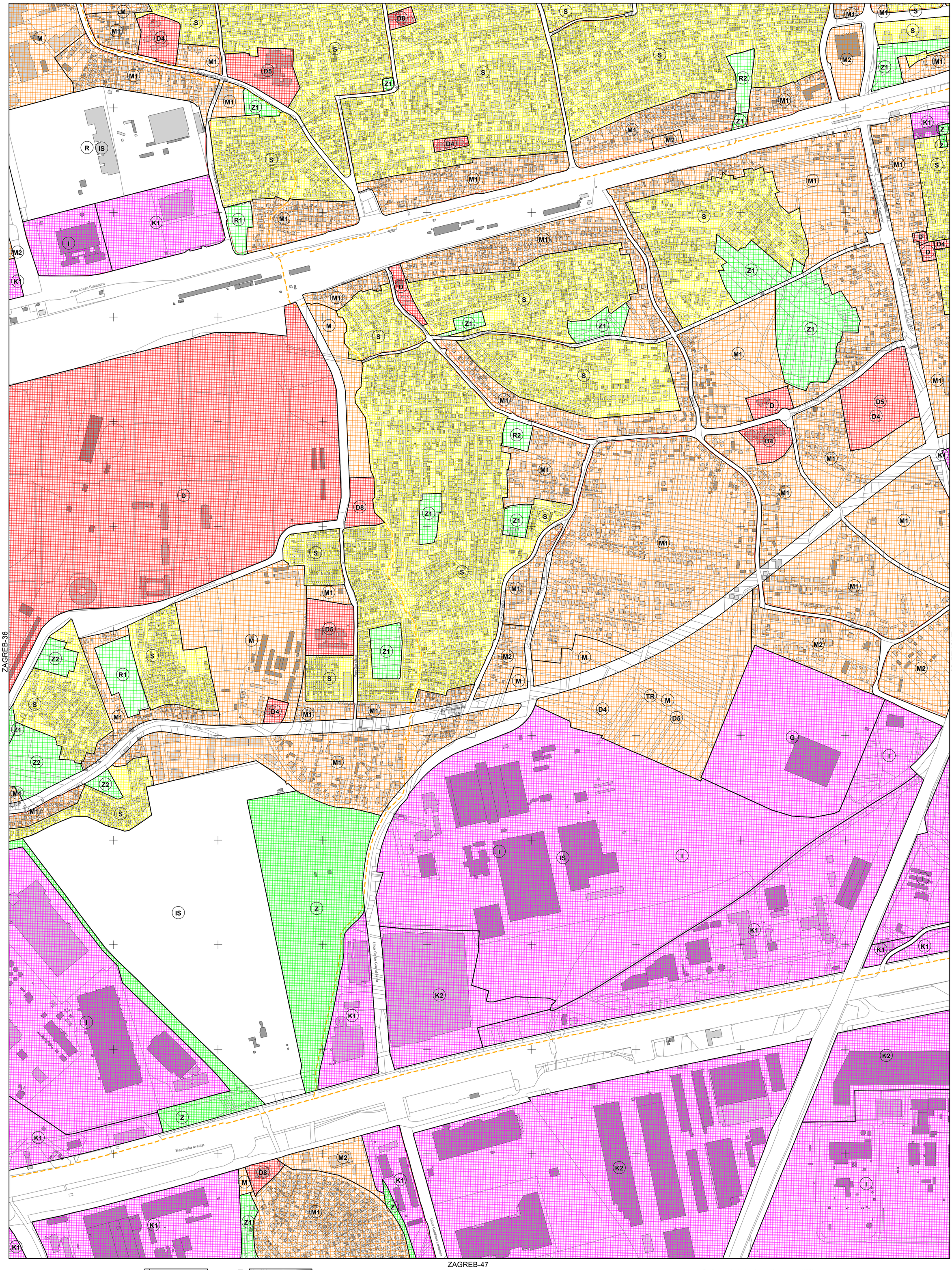

ZAGREB-36

ZAGREB-38

ZAGREB-47

katastarske općine

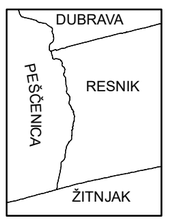

podjela listova HTRS96/TM

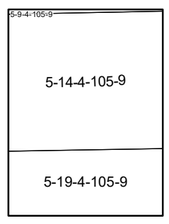

100 50 0 100 200 300 400 500

MJERILO 1:5000

Podloga:	katastarska podloga, rujan 2022. Gradski ured za katastar i geodetske poslove Grada
Nositelj izrade:	Gradski ured za gospodarstvo, ekološku održivost i strategijsko planiranje
Stručni izrađivač:	Zavod za prostorno uređenje Grada Zagreba
Odluka o izradi:	Odluka o izradi izmjena i dopuna Generalnoga urbanističkog plana grada Zagreba (Sl.gl.GZ 15/23)
Odluka o donošenju:	Odluka o izmjenama i dopunama Odluke o donošenju Generalnoga urbanističkog plana grada Zagreba (Sl.gl.GZ 28/25)
Koordinatni sustav:	HTRS96/TM

GENERALNI URBANISTIČKI PLAN GRADA ZAGREBA

1. KORIŠTENJE I NAMJENA PROSTORA - IZMJENE I DOPUNE 2025.

ZAGREB-38

ZAGREB-28

ZAGREB-37

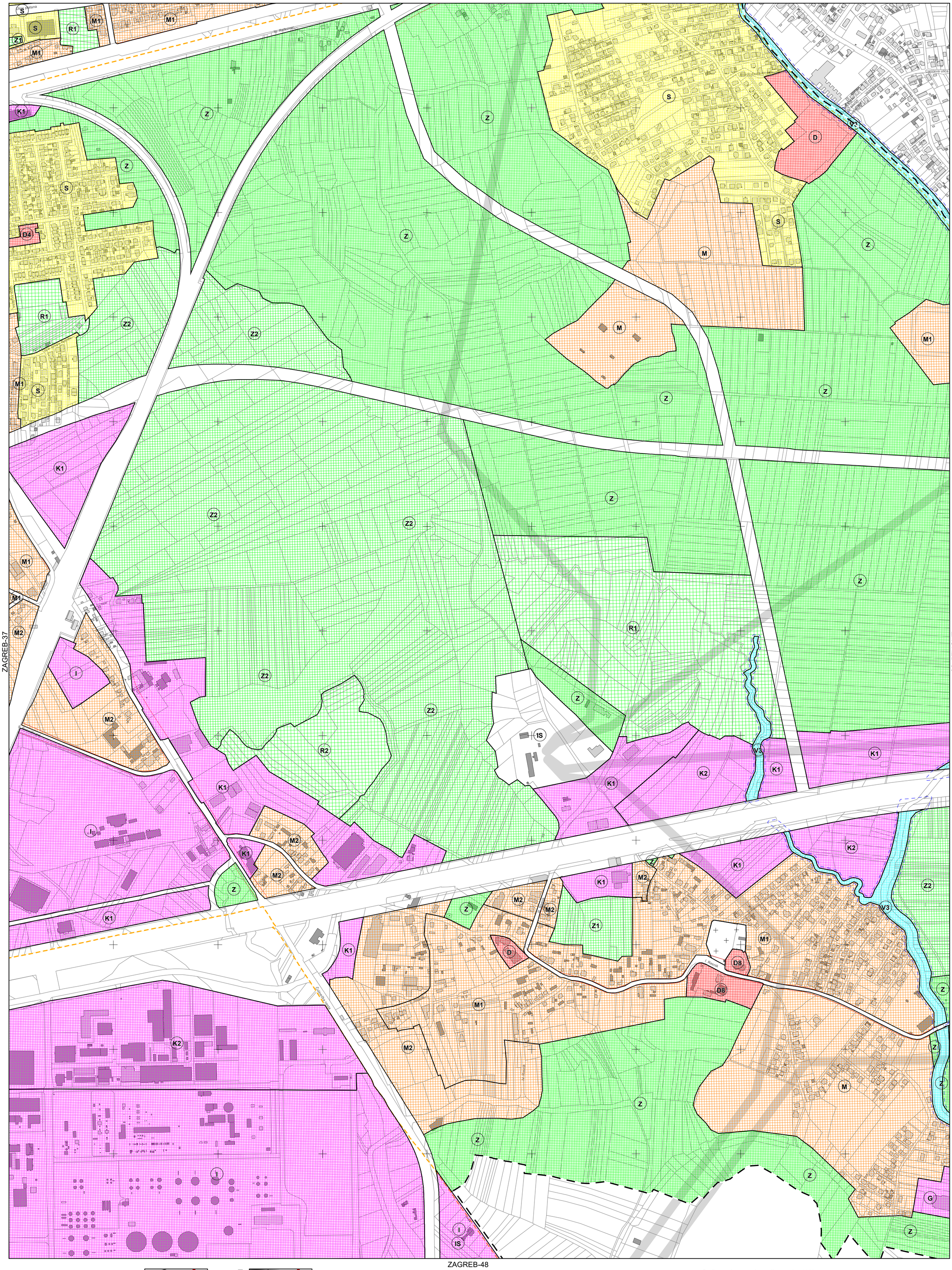

GENERALNI URBANISTIČKI PLAN GRADA ZAGREBA

1. KORIŠTENJE I NAMJENA PROSTORA - IZMJENE I DOPUNE 2025.

ZAGREB-39

ZAGREB-29

ZAGREB-38

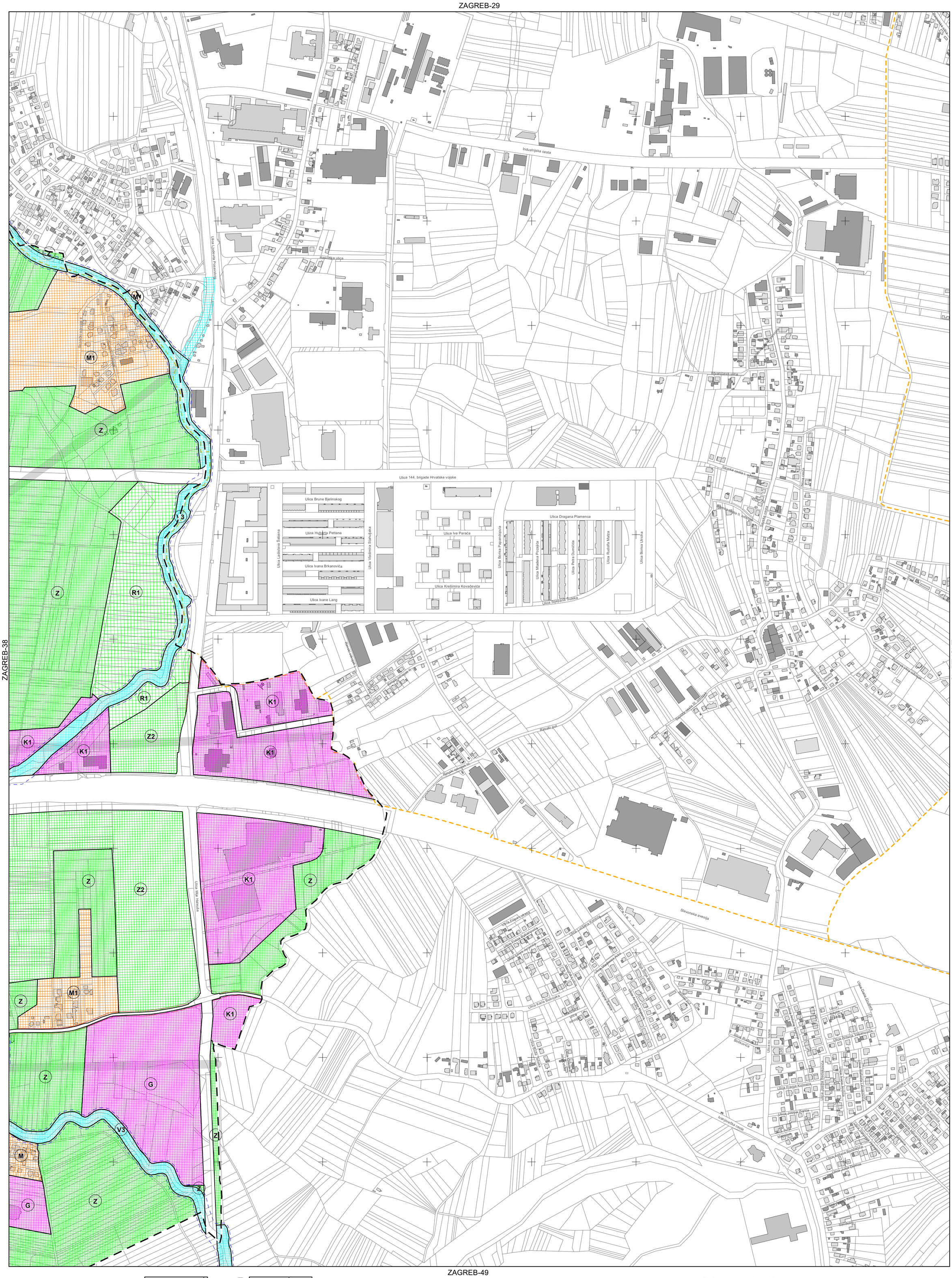

ZAGREB-40

ZAGREB-49

katastarske općine

podjela listova HTRS96/TM

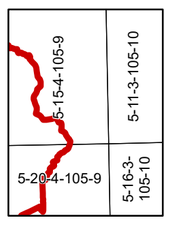

100 50 0 100 200 300 400 500

MJERILO 1:5000

Podloga:	katastarska podloga, rujan 2022. Gradski ured za katastar i geodetske poslove Grada
Nositelj izrade:	Gradski ured za gospodarstvo, ekološku održivost i strategijsko planiranje
Stručni izrađivač:	Zavod za prostorno uređenje Grada Zagreba
Odluka o izradi:	Odluka o izradi izmjena i dopuna Generalnoga urbanističkog plana grada Zagreba (Sl.gl.GZ 15/23)
Odluka o donošenju:	Odluka o izmjenama i dopunama Odluke o donošenju Generalnoga urbanističkog plana grada Zagreba (Sl.gl.GZ 28/25)
Koordinatni sustav:	HTRS96/TM

SAMOBOR-50

SAMOBOR-40

SAMOBOR-49

ZAGREB-41

JASTREBARSKO-10

katastarske općine

podjela listova HTRS96/TM

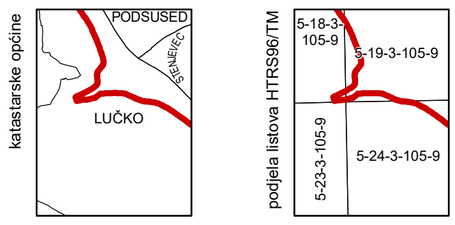

100 50 0 100 200 300 400 500

MJERILO 1:5000

Podloga:	katastarska podloga, rujan 2022. Gradski ured za katastar i geodetske poslove Grada
Nositelj izrade:	Gradski ured za gospodarstvo, ekološku održivost i strategijsko planiranje
Stručni izrađivač:	Zavod za prostorno uređenje Grada Zagreba
Odluka o izradi:	Odluka o izradi izmjena i dopuna Generalnoga urbanističkog plana grada Zagreba (Sl.gl.GZ 15/23)
Odluka o donošenju:	Odluka o izmjenama i dopunama Odluke o donošenju Generalnoga urbanističkog plana grada Zagreba (Sl.gl.GZ 28/25)
Koordinatni sustav:	HTRS96/TM

GENERALNI URBANISTIČKI PLAN GRADA ZAGREBA

1. KORIŠTENJE I NAMJENA PROSTORA - IZMJENE I DOPUNE 2025.

ZAGREB-41

ZAGREB-31

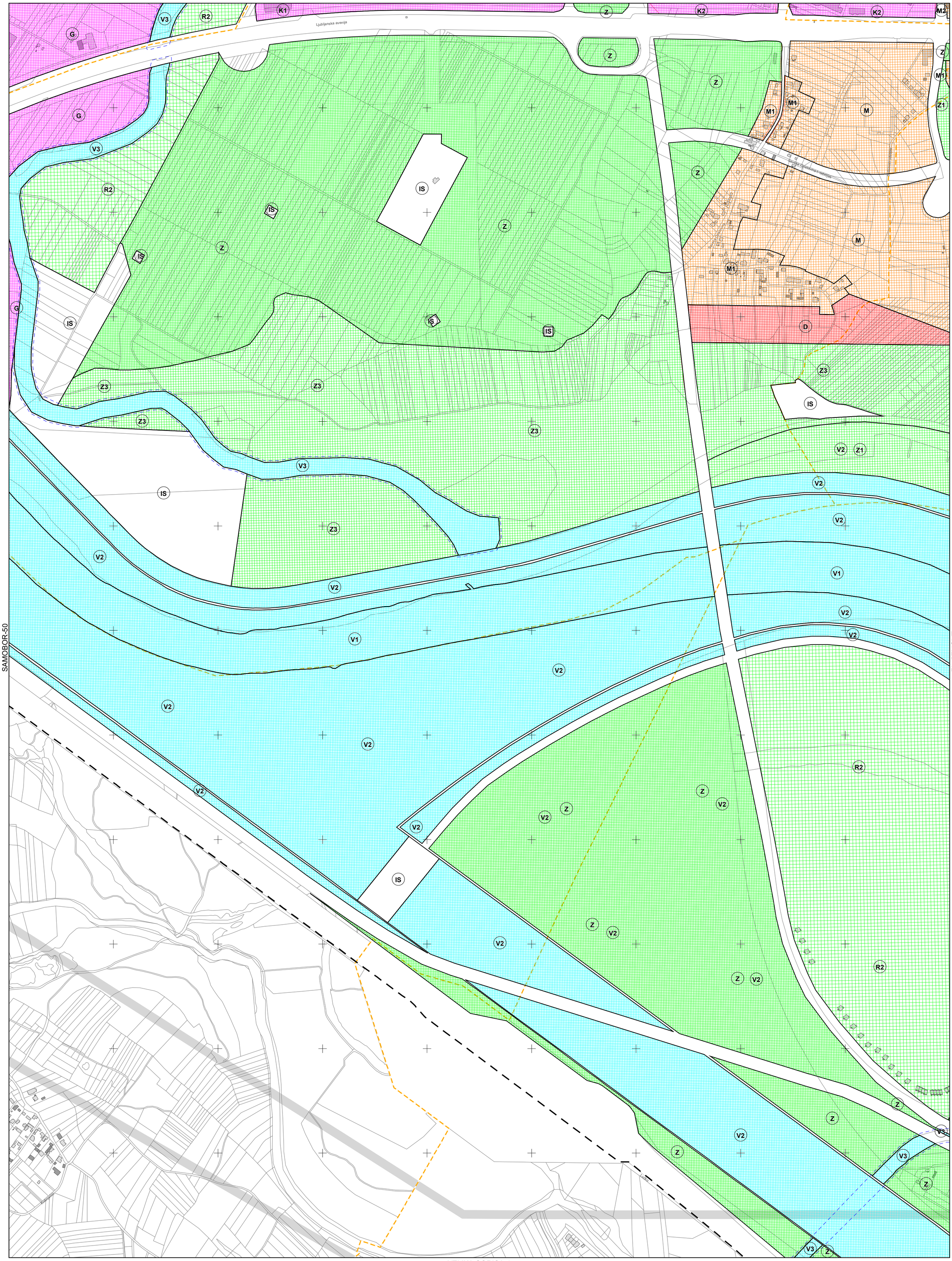

VELIKA GORICA-1

katastarske općine

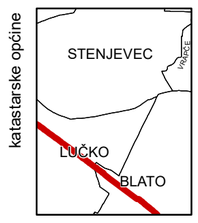

podjela listova HTRS96/TM

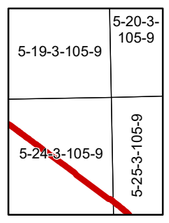

100 50 0 100 200 300 400 500

MJERILO 1:5000

Podloga:	katastarska podloga, rujan 2022. Gradski ured za katastar i geodetske poslove Grada
Nositelj izrade:	Gradski ured za gospodarstvo, ekološku održivost i strategijsko planiranje
Stručni izrađivač:	Zavod za prostorno uređenje Grada Zagreba
Odluka o izradi:	Odluka o izradi izmjena i dopuna Generalnoga urbanističkog plana grada Zagreba (Sl.gl.GZ 15/23)
Odluka o donošenju:	Odluka o izmjenama i dopunama Odluke o donošenju Generalnoga urbanističkog plana grada Zagreba (Sl.gl.GZ 28/25)
Koordinatni sustav:	HTRS96/TM

GENERALNI URBANISTIČKI PLAN GRADA ZAGREBA

1. KORIŠTENJE I NAMJENA PROSTORA - IZMJENE I DOPUNE 2025.

ZAGREB-42

ZAGREB-32

ZAGREB-41

ZAGREB-43

VELIKA GORICA-2

katastarske općine

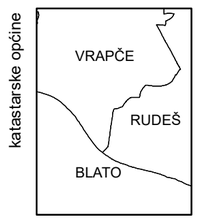

podjela listova HTRS96/TM

5-20-3-105-9
5-25-3-105-9

100 50 0 100 200 300 400 500

MJERILO 1:5000

Podloga:	katastarska podloga, rujan 2022. Gradski ured za katastar i geodetske poslove Grada
Nositelj izrade:	Gradski ured za gospodarstvo, ekološku održivost i strategijsko planiranje
Stručni izrađivač:	Zavod za prostorno uređenje Grada Zagreba
Odluka o izradi:	Odluka o izradi izmjena i dopuna Generalnoga urbanističkog plana grada Zagreba (Sl.gl.GZ 15/23)
Odluka o donošenju:	Odluka o izmjenama i dopunama Odluke o donošenju Generalnoga urbanističkog plana grada Zagreba (Sl.gl.GZ 28/25)
Koordinatni sustav:	HTRS96/TM

GENERALNI URBANISTIČKI PLAN GRADA ZAGREBA

1. KORIŠTENJE I NAMJENA PROSTORA - IZMJENE I DOPUNE 2025.

ZAGREB-43

ZAGREB-33

ZAGREB-42

Zagrebačka avenija
Horvaćanska cesta
Ulica Hrvoja Macanovića
Ulica majstora Radonje
Ulica majstora Radovana
Ulica Blaža Trogiranina
Jarunska ulica
Ulica Matijana Haberlea
Ulica Hinka Wolfa
Ulica Hrvatskog sokola
Ulica Franjevačka Bijelo brdo
Ulica Marije Bare
Ulica Josipa Rorića
Ulica Ivana Antunovića
Ulica Vladimira Filakovića
Ulica Ante Starčevića
Ulica Bernarda Bernardoa
Ulica Bernarda Vilkasa
Ulica Ivo Boduše
Park Hrvatskog proljeća
Park 119. brigade Hrvatske vojske
Park Ivanjo Sedlo
Park Dragutina Domjanića
Park Andrassyja
Park Mladena Veža
Park Ante Starčevića
Park Ivana Gundulića
Park Ivana Mažuranića
Park Ivana Kozarca
Park Ivana Lucića
Park Ivana Meštrovića
Park Ivana Zajca
Park Ivanke Trohanove
Park Ivanke Urbanijeve
Park Ivanke Hlapine
Park Ivanke Kraljevićeve
Park Ivanke Mažuranić
Park Ivanke Ribarić
Park Ivanke Sudetske
Park Ivanke Tomašić
Park Ivanke Vitezić
Park Ivanke Vitezić
Park Ivanke Vitez

GENERALNI URBANISTIČKI PLAN GRADA ZAGREBA

1. KORIŠTENJE I NAMJENA PROSTORA - IZMJENE I DOPUNE 2025.

ZAGREB-44

ZAGREB-34

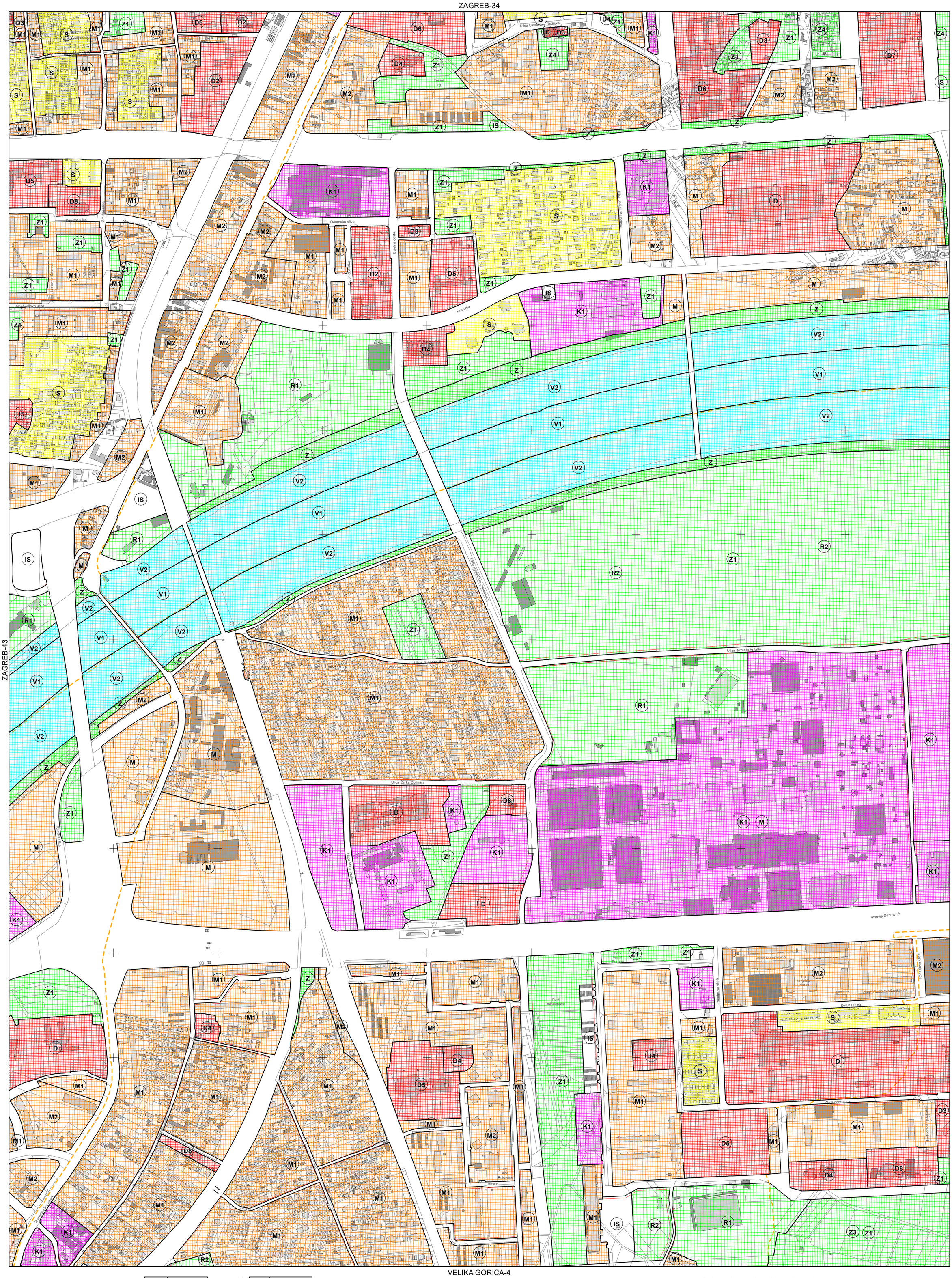
ZAGREB-43
ZAGREB-45
Ulica Lavoslava Ružičke
Odranska ulica
Prisavlje
Avenija Dubrovnik
Ulica Josefa Antalla
Ulica Žarka Dolinara
Ulica Vase Pelnova
Ulica Stjepana Radića
Ulica Franjo Ćuntmana
Sortina ulica
Pilar Ivana Vana
Pilar Vladislava Brajkovića
Fosilova ulica
Rassiova ulica
Naselje pomoćnice
Nasiljev trg
Trg Ante Rukavine
Trnsko
Aleja Bologne
Aleja Vlade Gotovca
Aleja Marina Držića
Aleja Lipovac Zelenog
Aleja Cvete Cerovčanin
Aleja Slavenske Slavonije
Aleja Ivana Gundulića
Aleja Ante Starčevića
Aleja Ante Kovačića
Aleja Ante Šenoe
Aleja Ante Tresića Pavičića
Aleja Ante Ciliga
Aleja Ante Mihanov

GENERALNI URBANISTIČKI PLAN GRADA ZAGREBA

1. KORIŠTENJE I NAMJENA PROSTORA - IZMJENE I DOPUNE 2025.

ZAGREB-45

ZAGREB-35

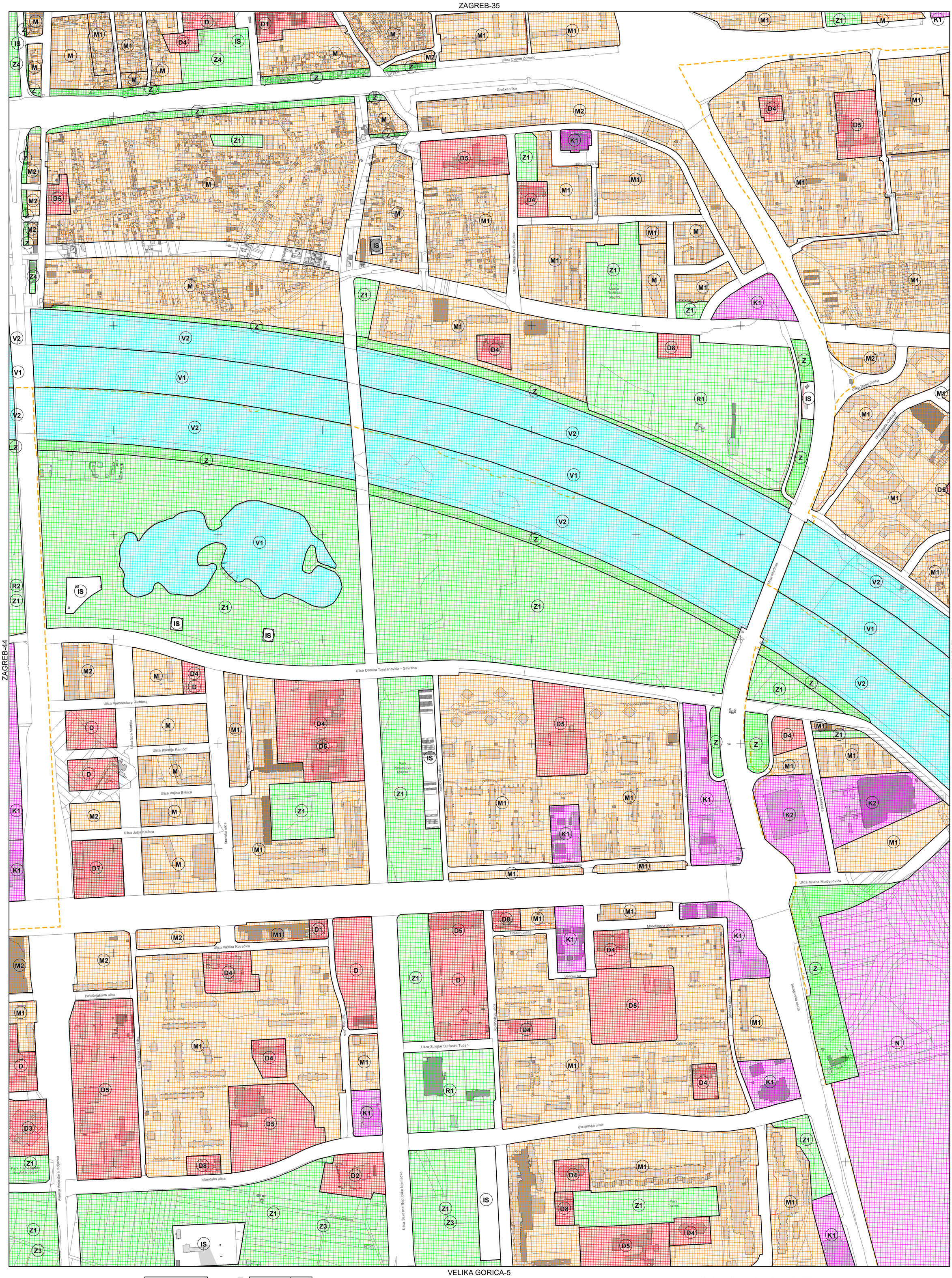

VELIKA GORICA-5

katastarske općine

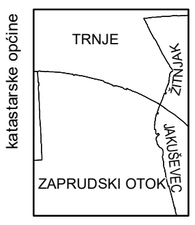

podjela listova HTRS96/TM

5-17-4-105-9	5-18-4-105-9
5-22-4-105-9	5-23-4-105-9

100 50 0 100 200 300 400 500

MJERILO 1:5000

Podloga: katastarska podloga, rujan 2022. Gradski ured za katastar i geodetske poslove Grada

Nositelj izrade: Gradski ured za gospodarstvo, ekološku održivost i strategijsko planiranje

Stručni izrađivač: Zavod za prostorno uređenje Grada Zagreba

Odluka o izradi: Odluka o izradi izmjena i dopuna Generalnoga urbanističkog plana grada Zagreba (Sl.gl.GZ 15/23)

Odluka o donošenju: Odluka o izmjenama i dopunama Odluke o donošenju Generalnoga urbanističkog plana grada Zagreba (Sl.gl.GZ 28/25)

Koordinatni sustav: HTRS96/TM

GENERALNI URBANISTIČKI PLAN GRADA ZAGREBA

1. KORIŠTENJE I NAMJENA PROSTORA - IZMJENE I DOPUNE 2025.

ZAGREB-46

ZAGREB-36

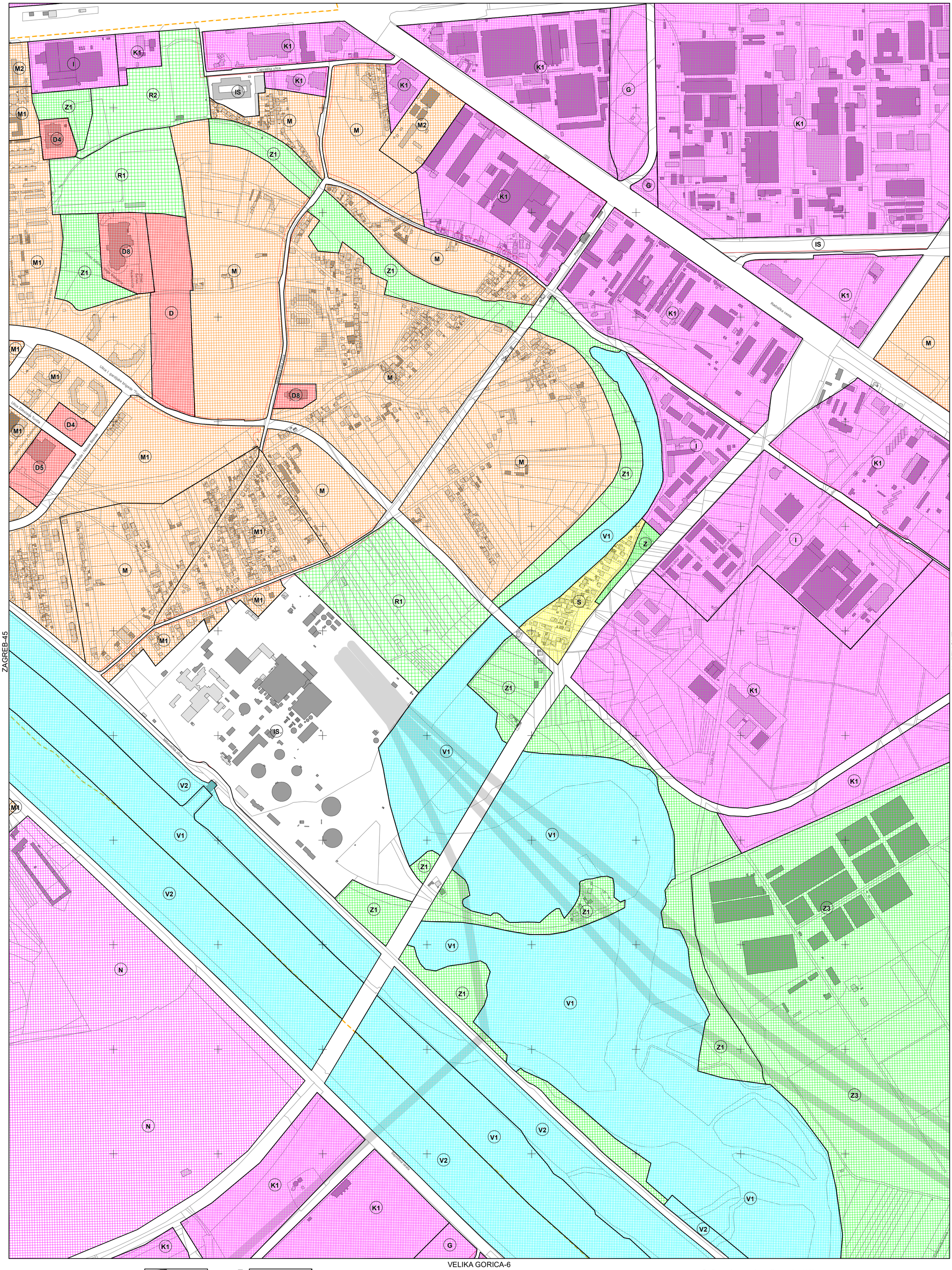

ZAGREB-45

ZAGREB-47

VELIKA GORICA-6

katastarske općine: ŽITNJAK; JAKUŠEVEC

podjela listova HTRS96/TM: 5-18-4-105-9; 5-23-4-105-9

100 50 0 100 200 300 400 500

MJERILO 1:5000

Podloga:	katastarska podloga, rujan 2022. Gradski ured za katastar i geodetske poslove Grada
Nositelj izrade:	Gradski ured za gospodarstvo, ekološku održivost i strategijsko planiranje
Stručni izrađivač:	Zavod za prostorno uređenje Grada Zagreba
Odluka o izradi:	Odluka o izradi izmjena i dopuna Generalnoga urbanističkog plana grada Zagreba (Sl.gl.GZ 15/23)
Odluka o donošenju:	Odluka o izmjenama i dopunama Odluke o donošenju Generalnoga urbanističkog plana grada Zagreba (Sl.gl.GZ 28/25)
Koordinatni sustav:	HTRS96/TM

GENERALNI URBANISTIČKI PLAN GRADA ZAGREBA

1. KORIŠTENJE I NAMJENA PROSTORA - IZMJENE I DOPUNE 2025.

ZAGREB-47

ZAGREB-37

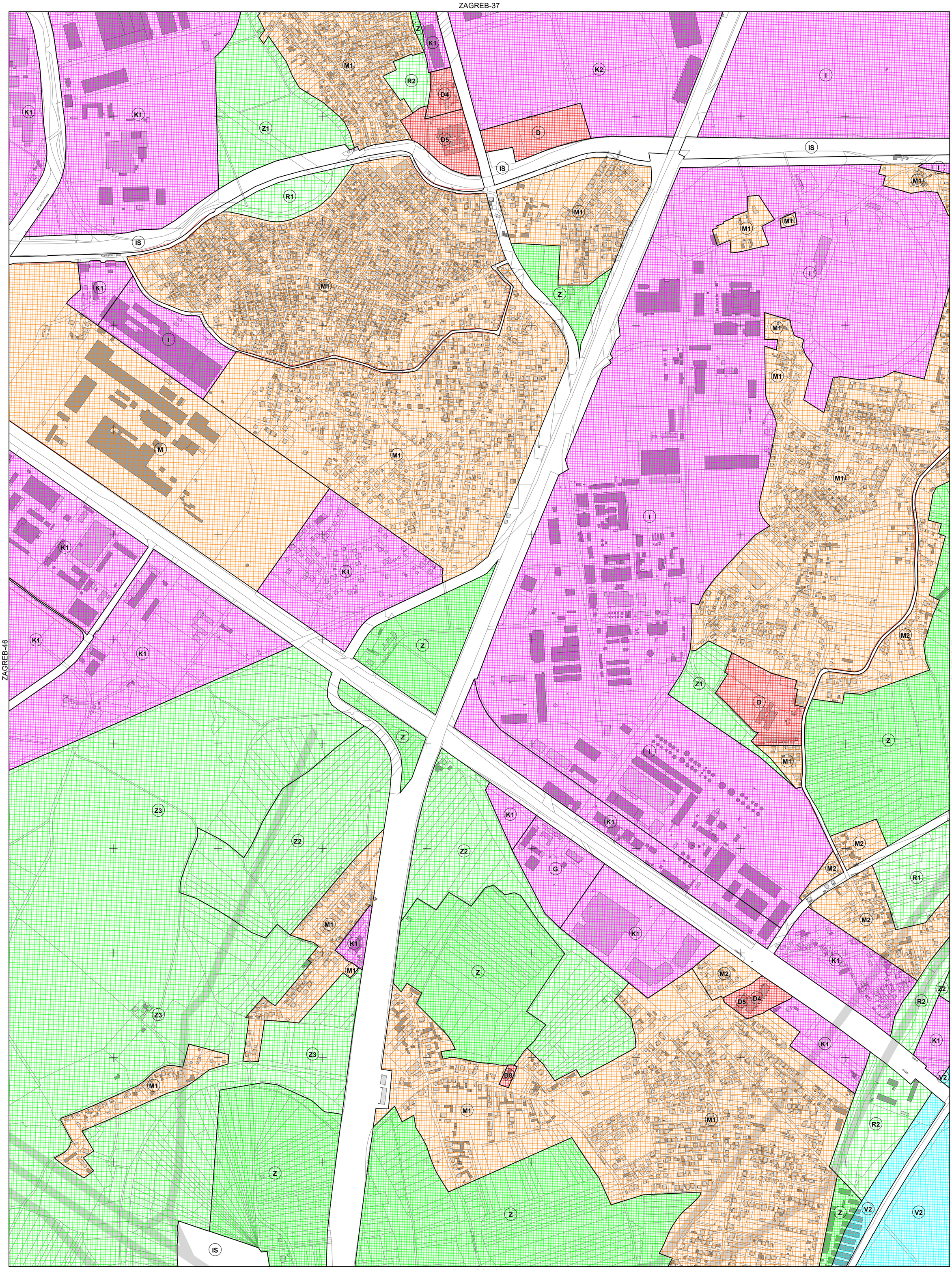

VELIKA GORICA-7

katastarske općine: ŽITNJAK

podjela listova HTRS96/TM: 5-19-4-105-9; 5-24-4-105-9

100 50 0 100 200 300 400 500

MJERILO 1:5000

Podloga: katastarska podloga, rujan 2022. Gradski ured za katastar i geodetske poslove Grada

Nositelj izrade: Gradski ured za gospodarstvo, ekološku održivost i strategijsko planiranje

Stručni izrađivač: Zavod za prostorno uređenje Grada Zagreba

Odluka o izradi: Odluka o izradi izmjena i dopuna Generalnoga urbanističkog plana grada Zagreba (Sl.gl.GZ 15/23)

Odluka o donošenju: Odluka o izmjenama i dopunama Odluke o donošenju Generalnoga urbanističkog plana grada Zagreba (Sl.gl.GZ 28/25)

Koordinatni sustav: HTRS96/TM

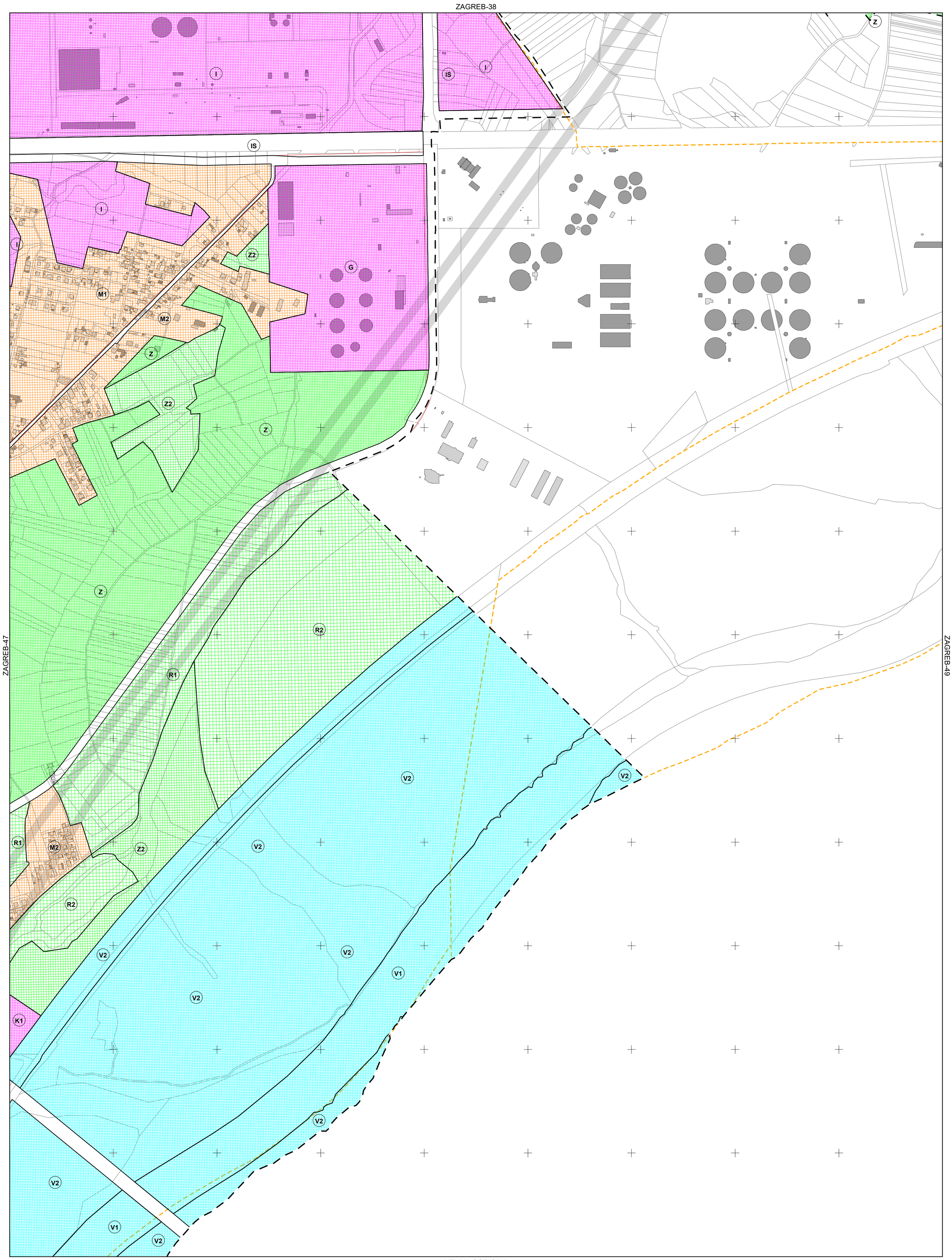

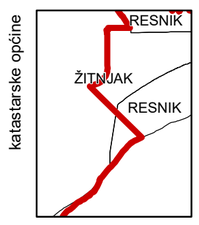

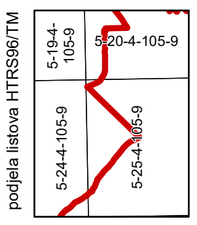

100 50 0 100 200 300 400 500

MJERILO 1:5000

Podloga:	katastarska podloga, rujan 2022. Gradski ured za katastar i geodetske poslove Grada
Nositelj izrade:	Gradski ured za gospodarstvo, ekološku održivost i strategijsko planiranje
Stručni izrađivač:	Zavod za prostorno uređenje Grada Zagreba
Odluka o izradi:	Odluka o izradi izmjena i dopuna Generalnoga urbanističkog plana grada Zagreba (Sl.gl.GZ 15/23)
Odluka o donošenju:	Odluka o izmjenama i dopunama Odluke o donošenju Generalnoga urbanističkog plana grada Zagreba (Sl.gl.GZ 28/25)
Koordinatni sustav:	HTRS96/TM

ZAGREB-39



ZAGREB-48

ZAGREB-50

katastarske općine

podjela listova HTRS96/TM

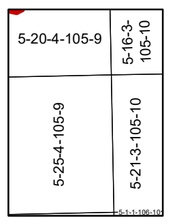

-

100 50 0 100 200 300 400 500

MJERILO 1:5000

Podloga:	katastarska podloga, rujan 2022. Gradski ured za katastar i geodetske poslove Grada
Nositelj izrade:	Gradski ured za gospodarstvo, ekološku održivost i strategijsko planiranje
Stručni izrađivač:	Zavod za prostorno uređenje Grada Zagreba
Odluka o izradi:	Odluka o izradi izmjena i dopuna Generalnoga urbanističkog plana grada Zagreba (Sl.gl.GZ 15/23)
Odluka o donošenju:	Odluka o izmjenama i dopunama Odluke o donošenju Generalnoga urbanističkog plana grada Zagreba (Sl.gl.GZ 28/25)
Koordinatni sustav:	HTRS96/TM

GENERALNI URBANISTIČKI PLAN GRADA ZAGREBA

1. KORIŠTENJE I NAMJENA PROSTORA - IZMJENE I DOPUNE 2025.

VELIKA GORICA-1

ZAGREB-41

JASTREBARSKO-10

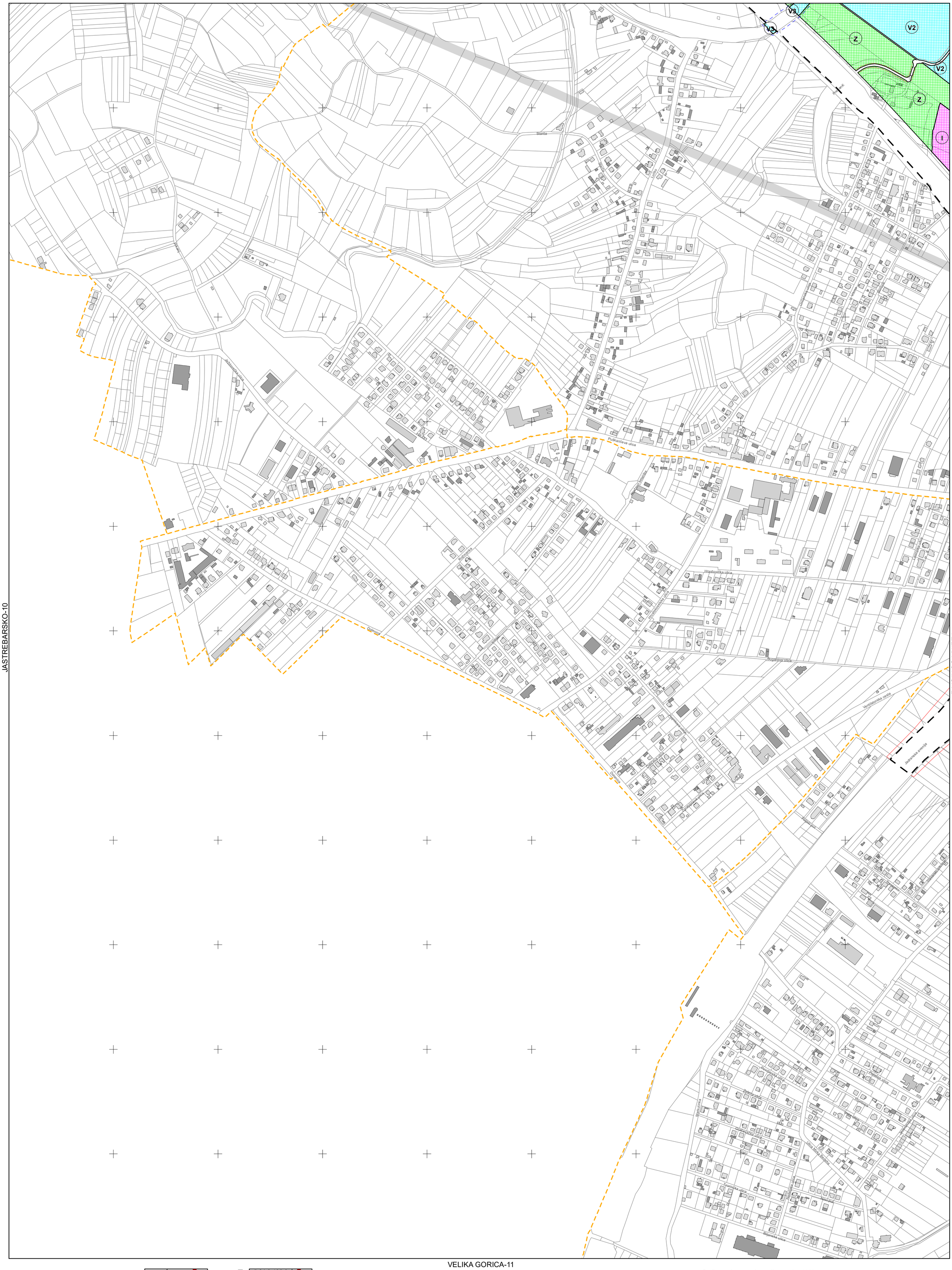
V3
V2
Z
I
Starča
Lukavec
Vrbica
Jastrebarsko ulica
Puškarićeva ulica
Hrastovička ulica
Bugarova ulica
Ventilatorska cesta
Jadranska avenija
Dugenica
Ozalj
Ozalj
Ozalj

VELIKA GORICA-2

ZAGREB-42

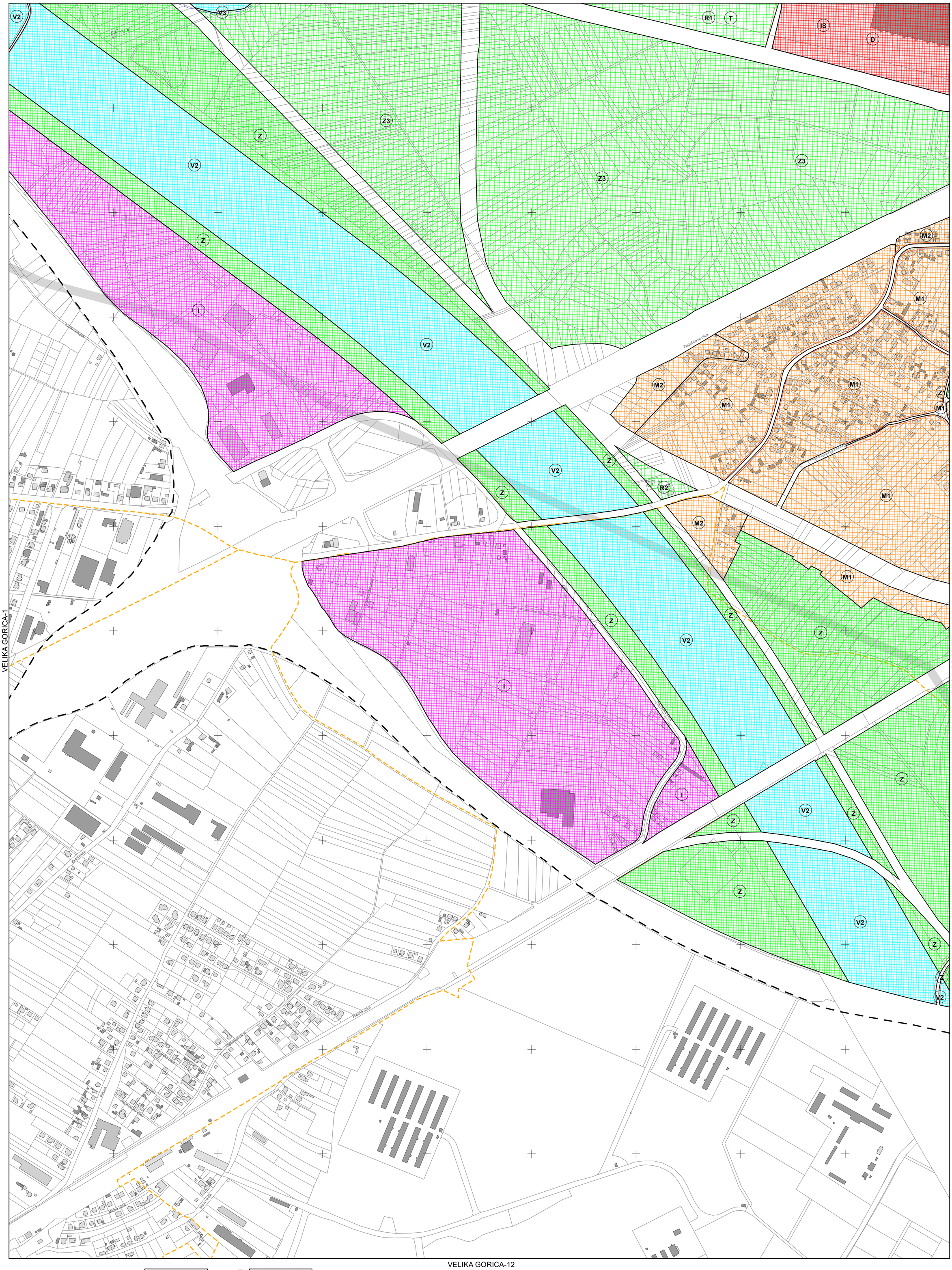

VELIKA GORICA-1

VELIKA GORICA-3

VELIKA GORICA-12

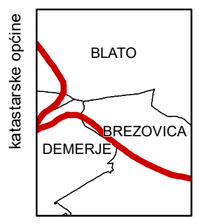

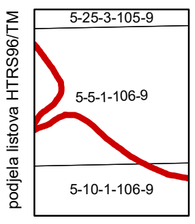

100 50 0 100 200 300 400 500

MJERILO 1:5000

Podloga: katastarska podloga, rujan 2022.
Gradski ured za katastar i geodetske poslove Grada

Nositelj izrade: Gradski ured za gospodarstvo, ekološku održivost i strategijsko planiranje

Stručni izrađivač: Zavod za prostorno uređenje Grada Zagreba

Odluka o izradi: Odluka o izradi izmjena i dopuna Generalnoga urbanističkog plana grada Zagreba (Sl.gl.GZ 15/23)

Odluka o donošenju: Odluka o izmjenama i dopunama Odluke o donošenju Generalnoga urbanističkog plana grada Zagreba (Sl.gl.GZ 28/25)

Koordinatni sustav: HTRS96/TM

GENERALNI URBANISTIČKI PLAN GRADA ZAGREBA

1. KORIŠTENJE I NAMJENA PROSTORA - IZMJENE I DOPUNE 2025.

VELIKA GORICA-3

ZAGREB-43

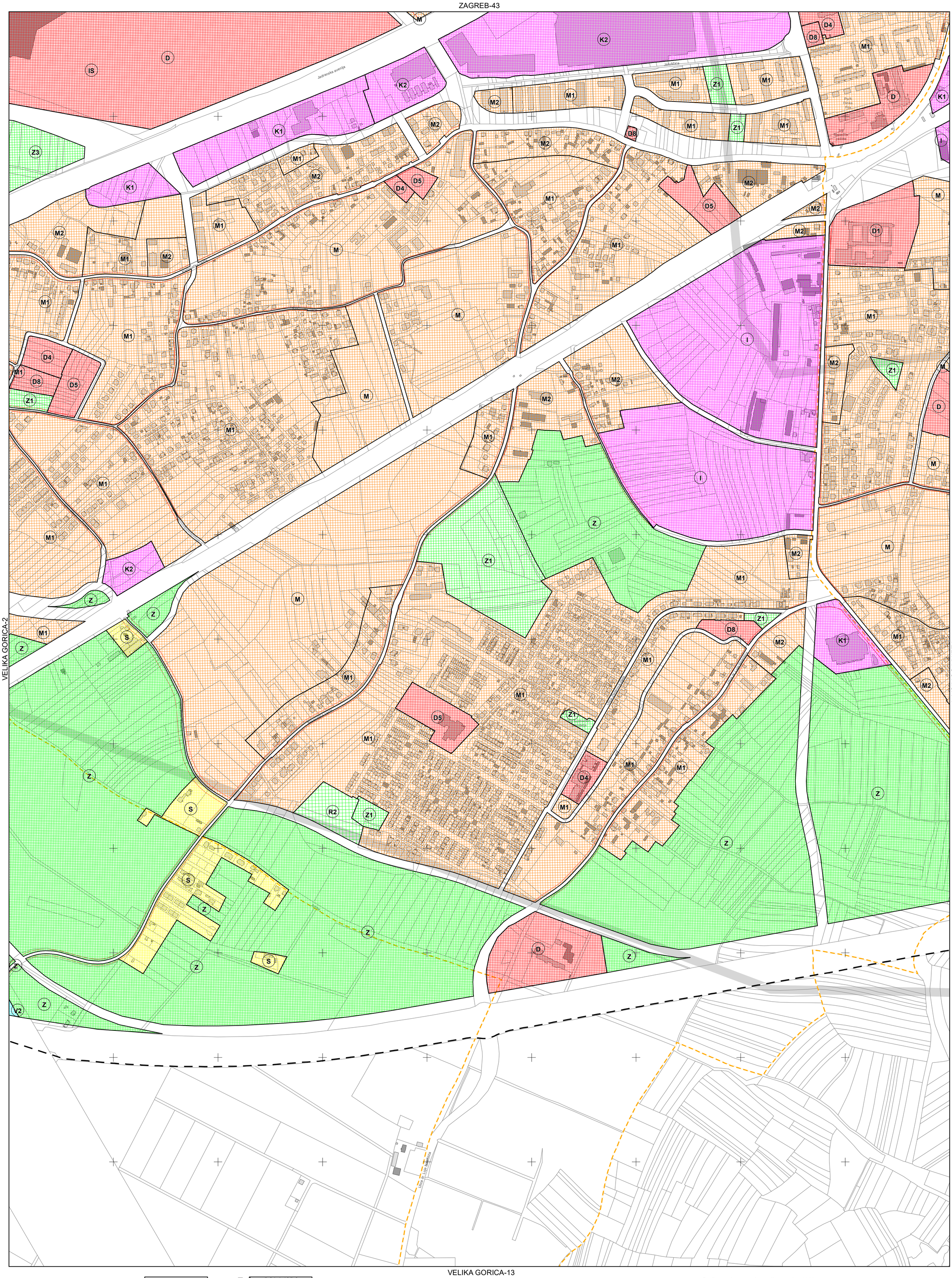
Jadranska avenija
Jakuševa
Ulica dr. Luje Naletilića Pende
Ulica dr. Franje Tuđmana
Ulica dr. Franje Tuđmana
Ulica dr. Franje Tuđmana
Ulica dr. Franje Tuđmana
Ulica dr. Franje Tuđmana
Ulica dr. Luje Naletilića
Park Dinka Fliri
Trg Narodnih heroja
Ulica dr. Luje Naletilića Penđe
Ulica dr. Franje Tuđmana
Ulica dr. Franje Tuđmana
Ulica dr. Luje Naletilića
Ulica dr. Luje Naletilića
Ulica dr. Luje Naletilića

VELIKA GORICA-4

ZAGREB-44

VELIKA GORICA-3

VELIKA GORICA-5

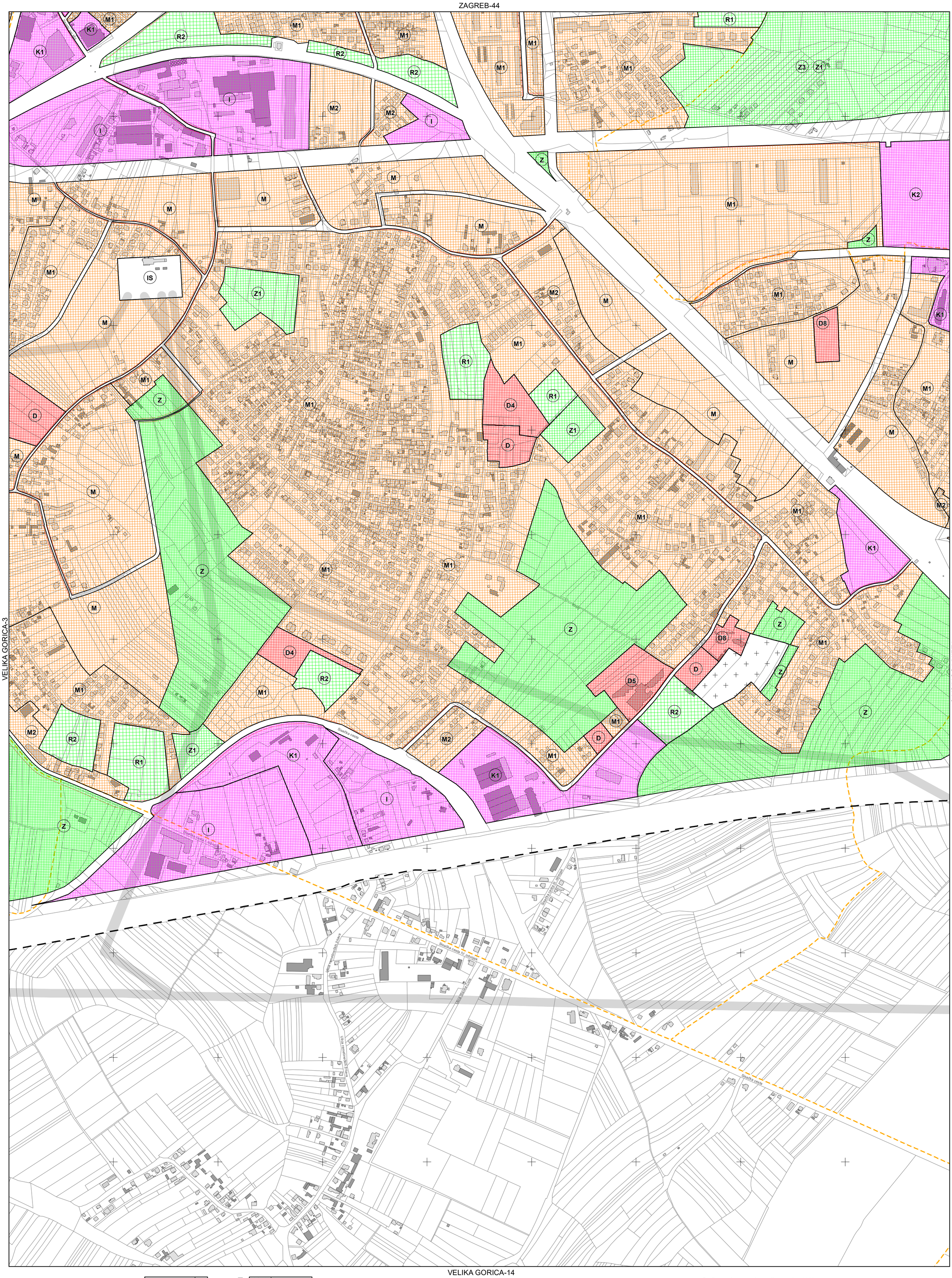

VELIKA GORICA-14

katastarske općine

podjela listova HTRS96/TM

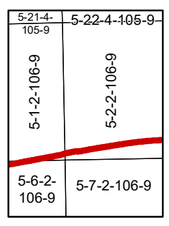

100 50 0 100 200 300 400 500

MJERILO 1:5000

Podloga:	katastarska podloga, rujan 2022. Gradski ured za katastar i geodetske poslove Grada
Nositelj izrade:	Gradski ured za gospodarstvo, ekološku održivost i strategijsko planiranje
Stručni izrađivač:	Zavod za prostorno uređenje Grada Zagreba
Odluka o izradi:	Odluka o izradi izmjena i dopuna Generalnoga urbanističkog plana grada Zagreba (Sl.gl.GZ 15/23)
Odluka o donošenju:	Odluka o izmjenama i dopunama Odluke o donošenju Generalnoga urbanističkog plana grada Zagreba (Sl.gl.GZ 28/25)
Koordinatni sustav:	HTRS96/TM

VELIKA GORICA-5

ZAGREB-45

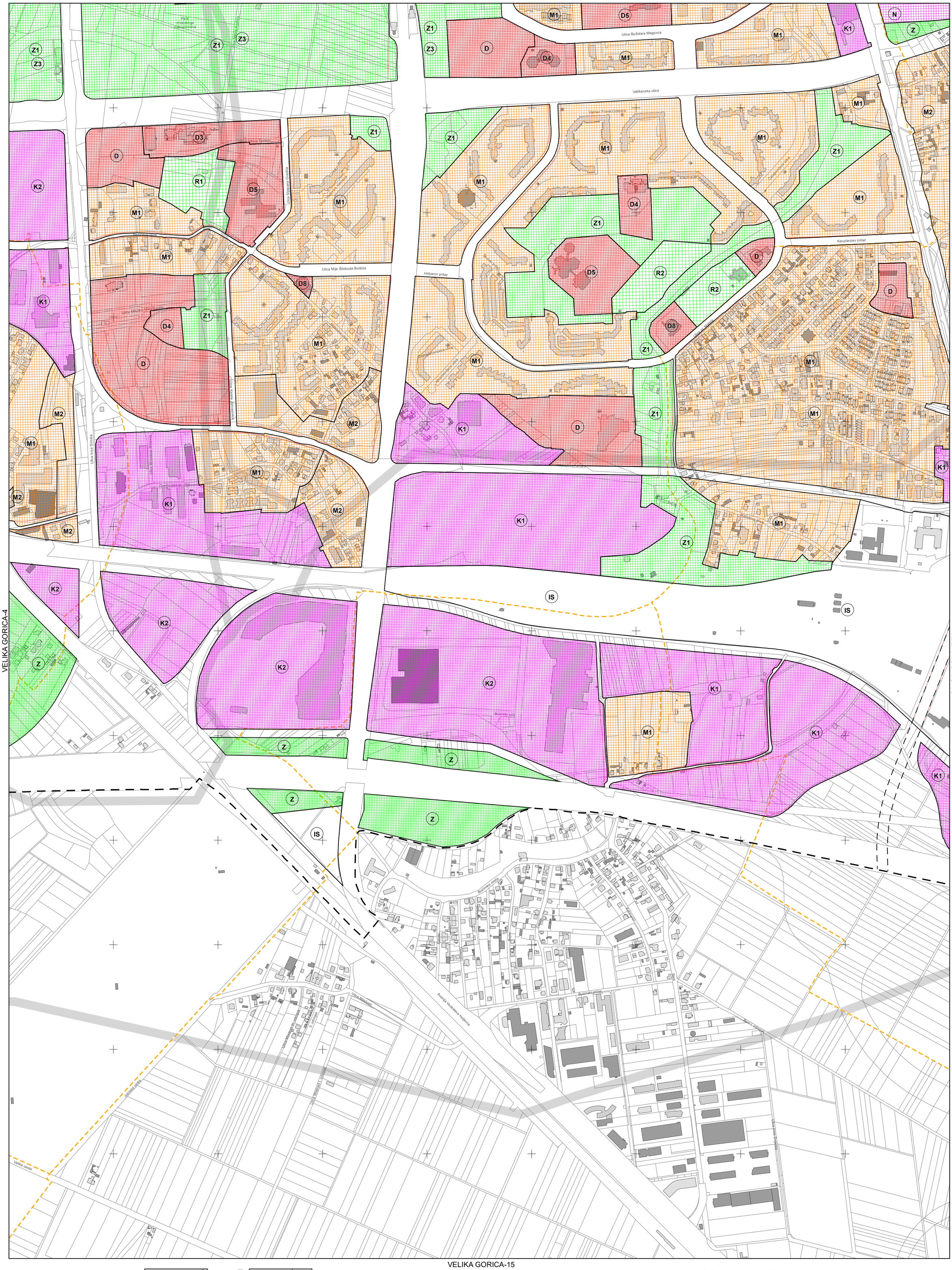

katastarske općine

podjela listova HTRS96/TM

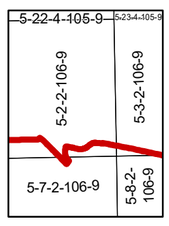

100 50 0 100 200 300 400 500

MJERILO 1:5000

Podloga: katastarska podloga, rujan 2022. Gradski ured za katastar i geodetske poslove Grada

Nositelj izrade: Gradski ured za gospodarstvo, ekološku održivost i strategijsko planiranje

Stručni izrađivač: Zavod za prostorno uređenje Grada Zagreba

Odluka o izradi: Odluka o izradi izmjena i dopuna Generalnoga urbanističkog plana grada Zagreba (Sl.gl.GZ 15/23)

Odluka o donošenju: Odluka o izmjenama i dopunama Odluke o donošenju Generalnoga urbanističkog plana grada Zagreba (Sl.gl.GZ 28/25)

Koordinatni sustav: HTRS96/TM

VELIKA GORICA-6

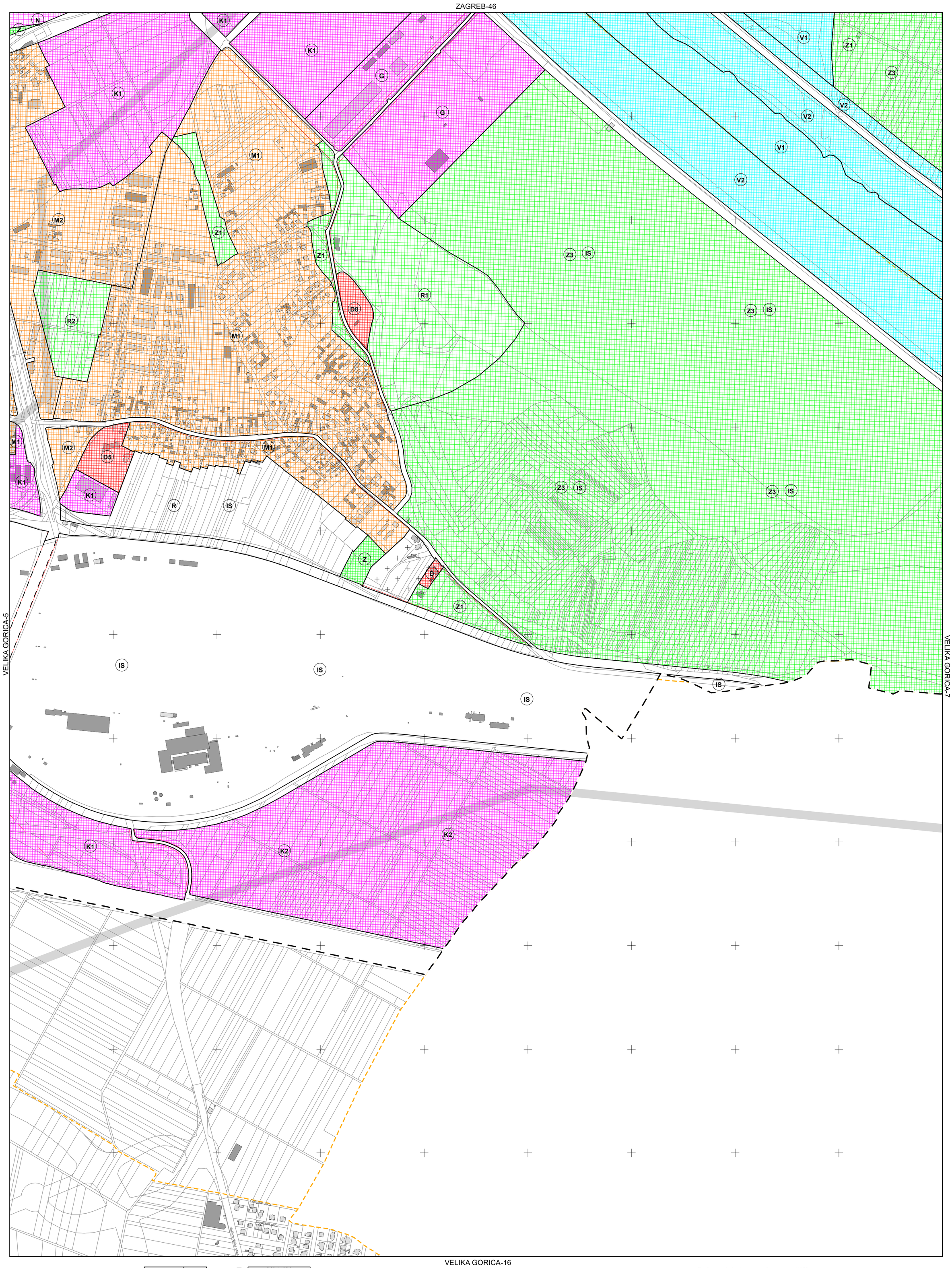

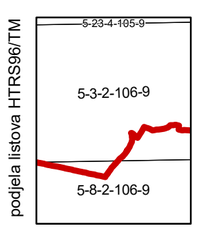

100 50 0 100 200 300 400 500

MJERILO 1:5000

Podloga:	katastarska podloga, rujan 2022. Gradski ured za katastar i geodetske poslove Grada
Nositelj izrade:	Gradski ured za gospodarstvo, ekološku održivost i strategijsko planiranje
Stručni izrađivač:	Zavod za prostorno uređenje Grada Zagreba
Odluka o izradi:	Odluka o izradi izmjena i dopuna Generalnoga urbanističkog plana grada Zagreba (Sl.gl.GZ 15/23)
Odluka o donošenju:	Odluka o izmjenama i dopunama Odluke o donošenju Generalnoga urbanističkog plana grada Zagreba (Sl.gl.GZ 28/25)
Koordinatni sustav:	HTRS96/TM

VELIKA GORICA-7

ZAGREB-47

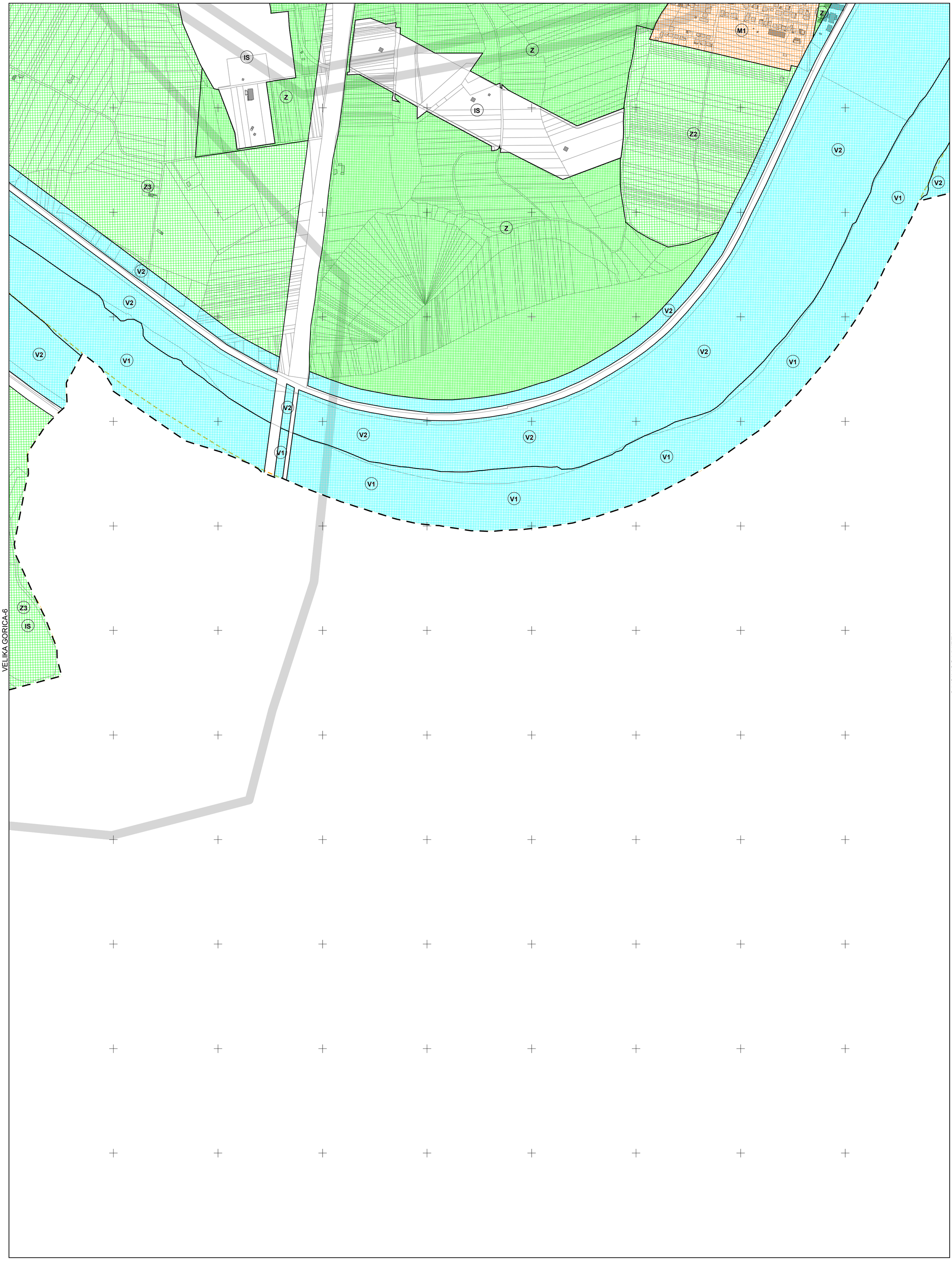

katastarske općine

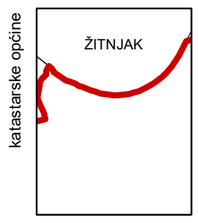

podjela listova HTRS96/TM

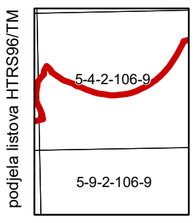

-

100 50 0 100 200 300 400 500

MJERILO 1:5000

Podloga:	katastarska podloga, rujan 2022. Gradski ured za katastar i geodetske poslove Grada
Nositelj izrade:	Gradski ured za gospodarstvo, ekološku održivost i strategijsko planiranje
Stručni izrađivač:	Zavod za prostorno uređenje Grada Zagreba
Odluka o izradi:	Odluka o izradi izmjena i dopuna Generalnoga urbanističkog plana grada Zagreba (Sl.gl.GZ 15/23)
Odluka o donošenju:	Odluka o izmjenama i dopunama Odluke o donošenju Generalnoga urbanističkog plana grada Zagreba (Sl.gl.GZ 28/25)
Koordinatni sustav:	HTRS96/TM

VELIKA GORICA-8

ZAGREB-48



VELIKA GORICA-7

-

katastarske općine

podjela listova HTRS96/TM

5-4-2-106-9	5-5-2-106-9
5-9-2-106-9	5-10-2-106-9

100 50 0 100 200 300 400 500

MJERILO 1:5000

Podloga:	katastarska podloga, rujan 2022. Gradski ured za katastar i geodetske poslove Grada
Nositelj izrade:	Gradski ured za gospodarstvo, ekološku održivost i strategijsko planiranje
Stručni izrađivač:	Zavod za prostorno uređenje Grada Zagreba
Odluka o izradi:	Odluka o izradi izmjena i dopuna Generalnoga urbanističkog plana grada Zagreba (Sl.gl.GZ 15/23)
Odluka o donošenju:	Odluka o izmjenama i dopunama Odluke o donošenju Generalnoga urbanističkog plana grada Zagreba (Sl.gl.GZ 28/25)
Koordinatni sustav:	HTRS96/TM