ZAGREB 2000+

NOVA URBANA STRATEGIJA

PROSTORNI PLAN GRADA ZAGREBA

2.A.

INFRASTRUKTURNI SUSTAVI I MREŽE

Energetski sustav

TUMAČ PLANSKOG ZNAKOVLJA

I. ENERGETSKI SUSTAV

CIJEVNI TRANSPORT PLINA

━	međunarodni magistralni plinovod
━	magistralni plinovod (visoki tlak)
─	lokalni plinovod (srednji tlak)
○	mjerno redukcijska stanica
○	redukcijska stanica
═	produktovod

ELEKTROENERGETIKA

⧄	hidroelektrana
⧄	termoelektrana toplana
⊡	rasklopno postrojenje
═	dalekovod 400kV
━	dalekovod 220kV
─	dalekovod 110kV
◉	TS 400/220/110 kV
◉	TS 400/110 kV
◉	TS 220/110 kV
●	TS 110/35 kV

II. GRANICE

━	granica Grada Zagreba
─	granice građevinskih područja grada Zagreba i Sesveta = granice generalnih urbanističkih planova Zagreba i Sesveta
┄	granica Parka prirode Medvednica = granica izrade PPPPO Medvednica

Napomena

▦	*PODRUČJE GRAĐEVINSKIH PODRUČJA GRADA ZAGREBA I SESVETA = GRANICE IZRADE GENERALNIH URBANISTIČKIH PLANOVA ZAGREBA I SESVETA - USMJERENJA IZ PPGZ-a*

/detaljnije razgraničenje namjene prostora unutar građevinskih područja grada Zagreba i Sesveta te uvjeti gradnje određuju se generalnim urbanističkim planovima Zagreba i Sesveta/

VEZA KARATA

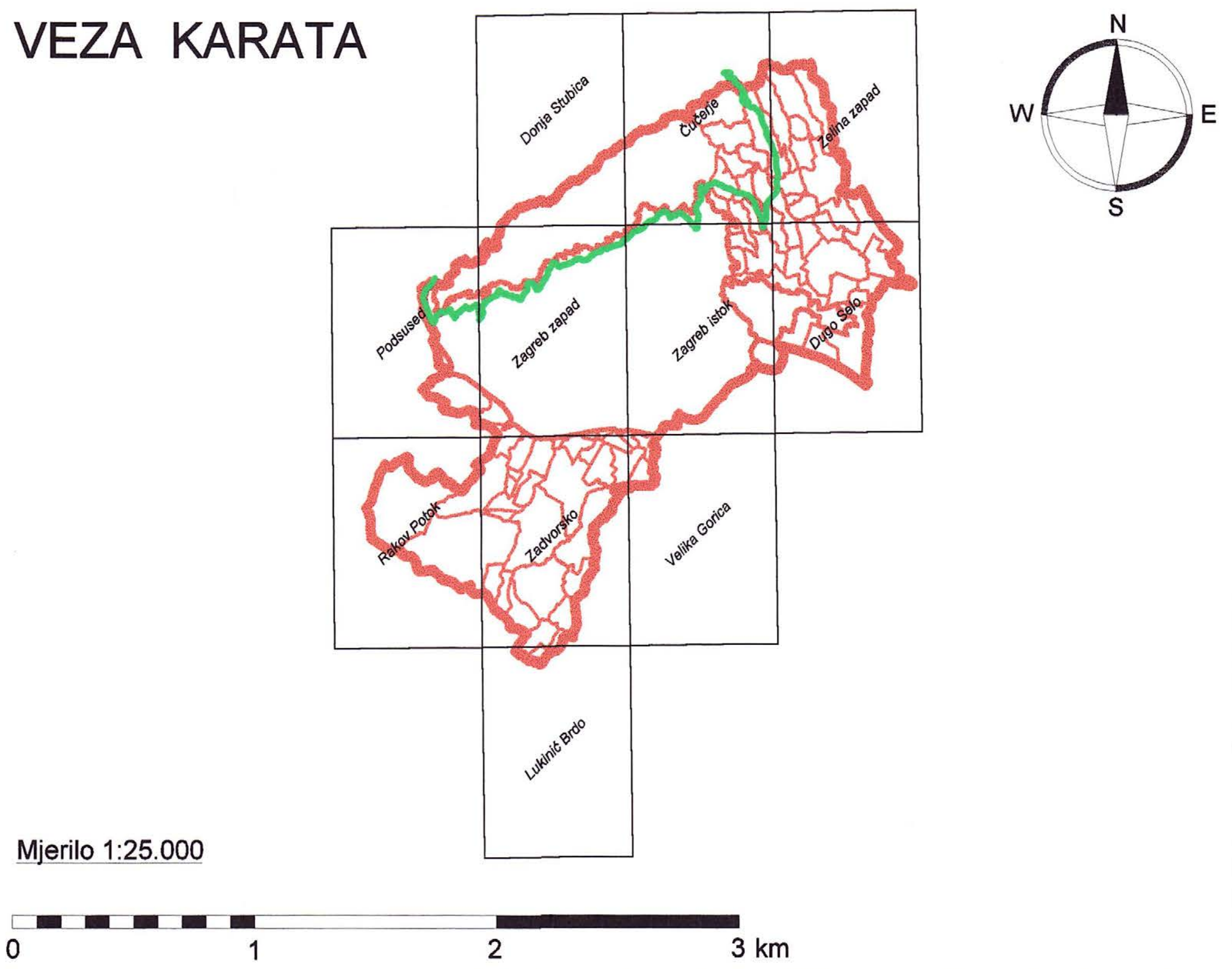

GRAD ZAGREB

Naziv prostornog plana:

PROSTORNI PLAN GRADA ZAGREBA

Naziv kartografskog prikaza:

INFRASTRUKTURNI SUSTAVI I MREŽE

Energetski sustav

Broj kartografskog prikaza: 2.A.	Mjerilo kartografskog prikaza: 1:25.000
Program mjera za unapređenje stanja u gradskom prostoru (Sl. gl. Grada Zagreba 3/98 i 1/2001)	Odluka Gradske skupštine Grada Zagreba o donošenju Prostornog plana Grada Zagreba (Sl. gl. Grada Zagreba 8 /2001)
Datum objave javne rasprave: 28. travnja 2000.	Javni uvid: 10.svibnja - 30.rujna 2000.
Pečat tijela odgovornog za provođenje javne rasprave:	Odgovorne osobe za provođenje javne rasprave: 10.svibnja - 30.lipnja 2000. Mr.sc.Slavko Dakić, dipl.ing.arh. 1.srpnja - 30.rujna 2000. Zlatko Peršić, dipl.ing.arh.

Suglasnost na plan prema članku 19. Zakona o prostornom uređenju ("Narodne novine" br.30/94, 68/98 i 35/99)

broj suglasnosti klasa: 350-02/1-04/17 datum: 11.04.2001.

Pravna osoba koja je izradila plan:

Gradski zavod za planiranje razvoja Grada i zaštitu okoliša, Zagreb, Ulica Republike Austrije 18

Pečat pravne osobe koja je izradila plan:	Odgovorna osoba: Zlatko Peršić, dipl.ing.arh. PROČELNIK

Vodstvo i koordinacija izrade plana: **JADRANKA VESELIĆ BRUVO, dipl.ing.arh.**

Ekspertna radna skupina:

Mr.sc. NADA ANTIĆ, dipl.ek.	NEDA RAČKI, dipl.ek.
LJERKA BALEN, arh.tehn.	ANČICA RANIĆ, građ.lab.
DRAGICA BAREŠIĆ, dipl.ing.arh.	LIDIJA SEKOL, dipl.ing.arh.
Mr.sc. PAVE BARIĆ, dipl.ek.	JASMINA SIROVEC, dipl.ing.arh.
VLADIMIR BEŠTAK, građ.tehn.	DARKO STILINOVIĆ, prof.geogr.
TOMISLAV BILIĆ, dipl.ing.geod.	DARKO ŠIŠKO, dipl.ing.geod.
Mr.sc. SLAVKO DAKIĆ, dipl.ing.arh.	Mr.sc. BRANKA ŠMIT, dipl.ek.
MIRELA GRABUNDŽIJA, dipl.ing.šum.	RAJNA ŠTERK-VALENTAK, dipl.ing.građ.
Mr.sc. STJEPAN KELČEC-SUHOVEC, dipl.ing.prom.	JADRANKA VESELIĆ BRUVO, dipl.ing.arh.
Mr.sc. VALERIJA KELEMEN-PEPEONIK, dipl.ing.geogr.	SONJA ŽIC ŠIPUŠIĆ, dipl.ing.arh.
TOMISLAV KONJEVIĆ, građ.tehn.	DRAGICA WURTH, dipl.pravnik
ANDRIJA MIKULIĆ, dipl.ing.rud.	

Pečat Gradske skupštine Grada Zagreba:	Predsjednik Gradske skupštine Grada Zagreba: Goran Hill, dipl.ek.
Istovjetnost ovog plana s izvornikom ovjerava:	Pečat nadležnog tijela:

Topografska karta 1:25000

PROSTORNI PLAN GRADA ZAGREBA

2. INFRASTRUKTURNI SUSTAVI I MREŽE

2.A. Energetski sustav

Donja Stubica

320-2-2

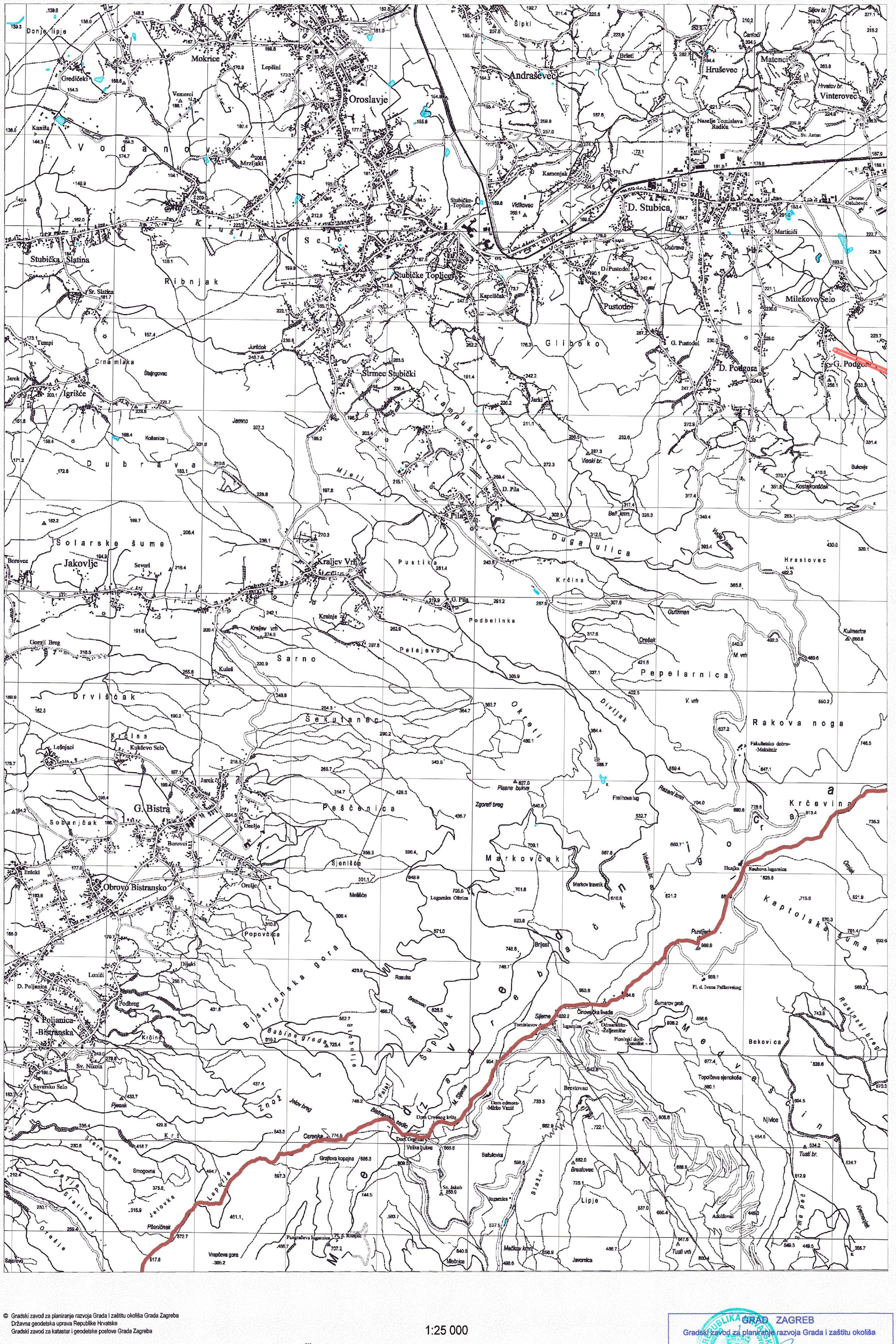
Donje lipje
Mokrice
Oroslavje
Andraševec
Hruševec
Matenci
Vinterovec
Gredički
Kaniža
Vodanovec
Mrzljaki
D. Stubica
Stubičke Toplice
Krušljevo Selo
Stubička Slatina
Ribnjak
Pustodol
Milekovo Selo
G. Podgora
D. Podgora
Gliboko
Jurčćak
Strmec Stubički
Crna mlaka
Igrišće
Dubrava
D. Pila
Pila
Duga ulica
Solarske šume
Jakovlje
Kraljev Vrh
Pustika
Hrastovec
Krčina
Podbelinka
Gorniji Breg
Sarno
Petejevo
Pepelarnica
Drviščak
Šekutanec
Okreti
Rakova noga
Kukčevo Selo
Lešnjaci
G. Bistra
Pešćenica
Markovčak
Krčevina
Sobanjčak
Borovci
Obrovo Bistransko
Sjeništa
Popovčica
Bistranska gora
Kaptolska šuma
Dijaki
Sljeme
Činovnička livada
Šumarov grob
D. Poljanica
Podbreg
Poljanica-Bistranska
Sv. Nikola
Medvednica
Bekovica
Saversko Selo
Pjesak
Brestovec
Dom Crvenog križa
Veliki bulvar
Sv. Jakob
Smogovna
Lipje
Jelovka
Pšeničak
Vrapčeva gora
Mlečnica
Javornica
Tusti vrh
Sajerevo

© Gradski zavod za planiranje razvoja Grada i zaštitu okoliša Grada Zagreba
Državna geodetska uprava Republike Hrvatske
Gradski zavod za katastar i geodetske poslove Grada Zagreba

1:25 000

500 m 0 500 1000 1500 2000 2500 m

Ekvidistancija 10m

Gauss-Krügerova projekcija Besselov elipsoid

Donja Stubica

320-2-2

GRAD ZAGREB
Gradski zavod za planiranje razvoja Grada i zaštitu okoliša
PROČELNIK: Zlatko Peršić, dipl.ing.arh.
Zagreb, 2001.

PROSTORNI PLAN GRADA ZAGREBA

2. INFRASTRUKTURNI SUSTAVI I MREŽE

2.A. Energetski sustav

Topografska karta 1:25000

Čučerje
033-1-1

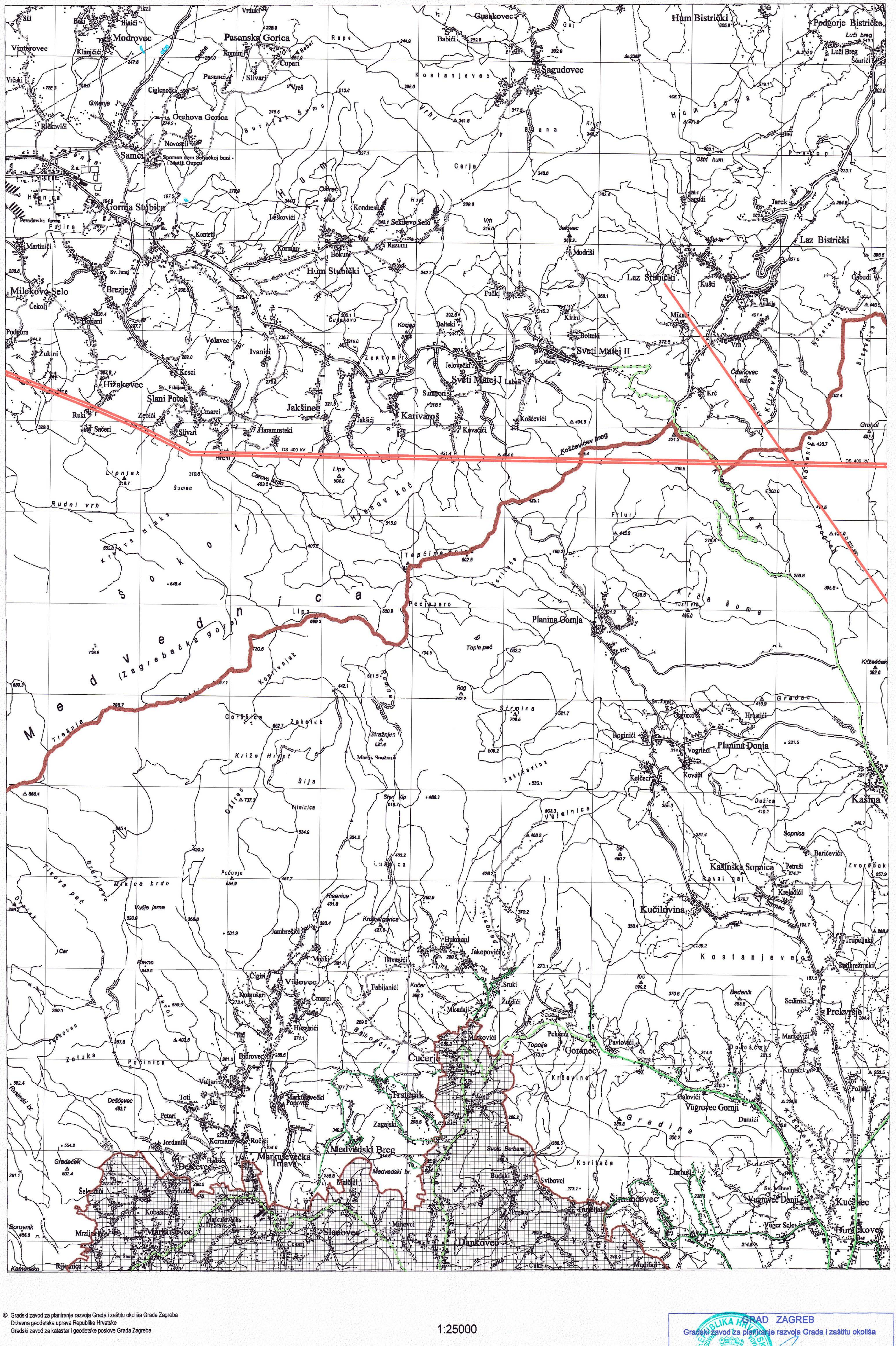
Modrovec
Pasanska Gorica
Gusakovec
Hum Bistrički
Podgorje Bistričko
Sagudovec
Orehova Gorica
Samci
Gornja Stubica
Hum Stubički
Laz Bistrički
Laz Stubički
Mileckovo Selo
Brezje
Sveti Matej II
Sveti Matej I
Volavec
Hižakovec
Slani Potok
Jakšinec
Karivaroš
Koščevićev breg
DS 400 kV
Hreni
Medvednica
Zagrebačka gora
Planina Gornja
Planina Donja
Kašina
Kašinska Sopnica
Kučilovina
Kostanjevec
Prekvršje
Čučerje
Trstenik
Goranec
Vugrovec Gornji
Vugrovec Donji
Medvedski Breg
Markuševečka Trnava
Markuševec
Slanovec
Dankovec
Šimunčevec
Kučanec
Durakovec
Kamensko
Rijetnica

© Gradski zavod za planiranje razvoja Grada i zaštitu okoliša Grada Zagreba
Državna geodetska uprava Republike Hrvatske
Gradski zavod za katastar i geodetske poslove Grada Zagreba

1:25000

500 m 0 500 1000 1500 2000 2500 m

Ekvidistancija 10m

Gauss-Krügerova projekcija Besselov elipsoid

Čučerje
033-1-1

GRAD ZAGREB
Gradski zavod za planiranje razvoja Grada i zaštitu okoliša
PROČELNIK: Zlatko Peršić, dipl.ing.arh.
Zagreb, 2001.

PROSTORNI PLAN GRADA ZAGREBA

Topografska karta 1:25000

2. INFRASTRUKTURNI SUSTAVI I MREŽE

2.A. Energetski sustav

Zelina - zapad
033-1-2

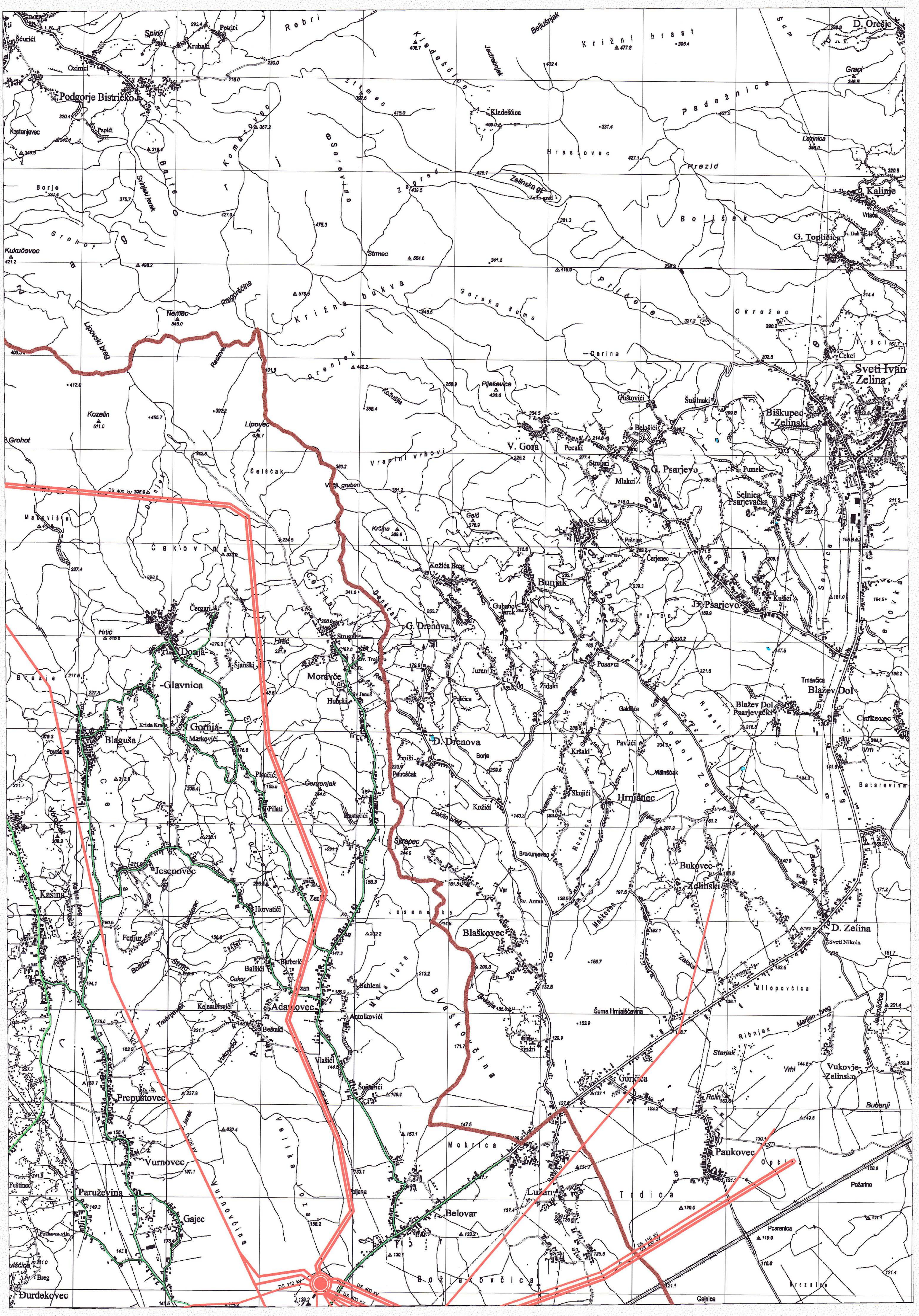

Šćurići
Spirić
Kruhaki
Petrići
Rebri
Kladešćica
Jastrebnjak
Beljušnjak
Križni hrast
D. Orešje
Grapi
Ozimci
Podgorje Bistričko
Papići
Kostanjevec
Strmec
Padežnica
Komarovec
Zagrad
Zelinska gl.
Hrastovec
Lazinica
Prezid
Svetl Kalinje
Vrtače
Borje
Stiranjski jarak
Bolšak
G. Topličica
Kukučevec
Grohot
Strmec
Križna bukva
Gorska šuma
Pridece
Okružno
Nemec
Pregorščina
Lipovski breg
Rastovec
Drenjak
Cerina
Čekci
Sveti Ivan Zelina
Kozelin
Lipovec
Pijaševica
Kozjak
Gustovići
Šušlinski
Biškupec Zelinski
V. Gora
Pecaki
Belošići
G. Psarjevo
Grohot
Selščak
Vrapčni vrhovi
Strezari
Mlakci
Pumeki
Selnica Psarjevačka
DS 400 kV
Makovišće
Križna
Galić
G. Selo
Pišnjak
Čakovina
Čerjenec
Kožića Breg
Bunjak
Kušići
D. Psarjevo
Čergari
Gubanov Jarak
G. Drenova
Hrtić
Donja
Šjanski
Hrtić
Strugar
Moravče
Jurani
Posavci
Žideki
Tmavčica
Blažev Dol
Brezje
Glavnica
Hubeki
Jakuši
Galčiči
Blažev Dol Psarjevački
Cukovec
Blaguša
Gornja
Markovići
D. Drenova
Borje
Kršaki
Pavlići
Poljanica
Zmiši
Petrovčak
Pilati
Čenanjek
Dašinkki
Kožići
Skujići
Hrnjanec
Mlinščak
Bataravina
Jesenovec
Škrapec
Deklin breg
Brekunjevec
Rundica
Bukovec Zelinski
Kašina
Horvatići
Zeri
Jesenske
Var
Sv. Anna
Blaškovec
D. Zelina
Svetl Nikola
Fedjur
Balšići
Bahleni
Mala loza
Blaškovčina
Milopovčica
Cukor
Adamovec
Kelemenovići
Antolkovići
Bestaki
Šuma Hrnjaščevina
Ribnjak
Martjan - breg
Trstenjanak
Vukovište
Vlašići
Šindri
Starjak
Vrhi
Vukovje Zelinsko
Sošarići
Goričica
Rolin
Bubanji
Prepuštovec
Velika loza
Mokrica
Vurnovec
Paukovec
Pofarine
Felitinec
Paruževina
Lužan
Trdica
Gajec
Vurnovčina
Belovar
Posrenica
Breg
Đurđekovec
Božakovčica
Breznice
Gajnica
DS 110 kV
DS 400 kV

© Gradski zavod za planiranje razvoja Grada i zaštitu okoliša Grada Zagreba
Državna geodetska uprava Republike Hrvatske
Gradski zavod za katastar i geodetske poslove Grada Zagreba

Zelina - zapad
033-1-2

1:25000

500 m 0 500 1000 1500 2000 2500 m

Ekvidistancija 10m

Gauss-Krügerova projekcija Besselov elipsoid

GRAD ZAGREB
Gradski zavod za planiranje razvoja Grada i zaštitu okoliša

PROČELNIK: Zlatko Peršić, dipl.ing.arh.

Zagreb, 2001.

Topografska karta 1:25000

PROSTORNI PLAN GRADA ZAGREBA

2. INFRASTRUKTURNI SUSTAVI I MREŽE

2.A. Energetski sustav

Podsused

320-2-3

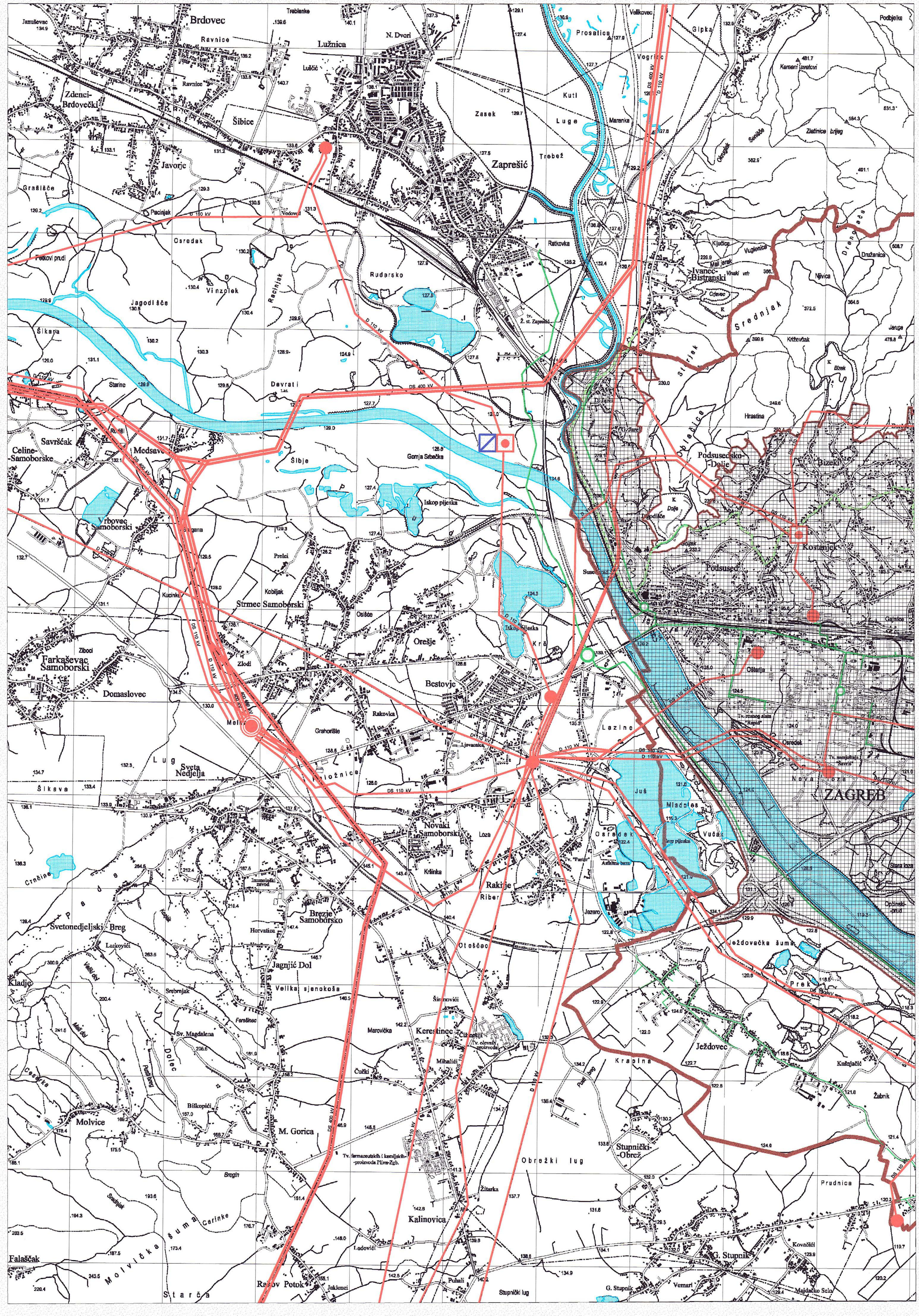

Brdovec
Ravnice
Lužnica
N. Dvori
Zdenci-Brdovečki
Šibice
Javorje
Zaprešić
Prosatica
Vogrinc
Kutl
Luge
Zasek
Trebež
Gipka
Kameni svetovi
Zlatnice brijeg
Grašiščе
Pacinjak
Vedovo
Osredak
Ratkovka
Rudarsko
Jagodišče
Vinzolek
Ivanec-Bistranski
Srednjak
Drenovica
Družanica
Njivica
Jaruga
Križevčak
Bizek
Hrastina
Šikava
Starine
Devrati
Savrščak
Celine-Samoborske
Medsave
Šibje
Gornja Srbečka
Iskop pijeska
Podsusedsko-Dolje
Bizeki
Dolje
Podsused
Kostanjek
Vrbovec Samoborski
Strmec Samoborski
Prelci
Kobiljak
Orešje
Susedgrad
Farkaševac Samoborski
Domaslovec
Bestovje
Rakovka
Grahorište
Lug
Svete Nedjelja
Šikava
Lazine
Ostarije
Oranice
Novaki Samoborski
Loza
Jarun
Mladost
Nova Troza
ZAGREB
Vučak
Krčinka
Rakitje
Riber
Jezero
Otočac
Svetonedjeljski Breg
Brezje Samoborsko
Jagnjić Dol
Crnčine
Kladje
Ježdovečka šuma
Ježdovec
Prečko
Velika sjenokoša
Šimunovići
Marovička
Kerestinec
Čučerje
Mihalići
Čučki
Sv. Magdalena
Dolec
Krapina
Kuljančić
Žabnik
Molvice
M. Gorica
Obrežki lug
Stupnički-Obrež
Prudnica
Kalinovica
Žitarka
Bregin
Falaščak
Molvička šuma
Starča
Rakov Potok
Jaklenci
Ludović
Puhali
Stupnički lug
G. Stupnik
Vernari
Majdačko Selo
Kovačići
DS 400 kV
DS 110 kV
D 110 kV

© Gradski zavod za planiranje razvoja Grada i zaštitu okoliša Grada Zagreba
Državna geodetska uprava Republike Hrvatske
Gradski zavod za katastar i geodetske poslove Grada Zagreba

1:25 000

500 m 0 500 1000 1500 2000 2500 m

Ekvidistancija 10m

Gauss-Krügerova projekcija Besselov elipsoid

Podsused

320-2-3

GRAD ZAGREB
Gradski zavod za planiranje razvoja Grada i zaštitu okoliša
PROČELNIK: Zlatko Peršić, dipl.ing.arh.
Zagreb, 2001.

Topografska karta 1:25000

PROSTORNI PLAN GRADA ZAGREBA

2. INFRASTRUKTURNI SUSTAVI I MREŽE

2.A. Energetski sustav

Zagreb - zapad

320-2-4



Medvednica
(Zagrebačka gora)
Sljeme
Bliznec
Gračani
Kraljevec
Šestine
Mlinovi
Remete
Mikulić
Lukšići
Mirogoj
Borčec
G. Vrapče
Fraterščica
Perjavica
Črnomerec
Kustošija
Tuškanac
Vrapče
Stenjevec
Špansko
Rudeš
Gajevo
N. Špansko
Savska Opatovina
N. Prečko
Vrbani
Jarun
Jarunski prud
Opčinski prud
Trnje
Kruge
ZAGREB
Hrvati
Savski Gaj
Remetinečki Gaj
Trokut
N. ZAGREB
Piškorovo
Šikava
Blato
Remetinec
Otočec
Glogovec
Otok
Klara
BOTINEC
N. Botinec
Topolke
Lučko
Velike polje
Kalinovo
Hrvatski Leskovac
G. Čehi
Buzin
DS. 110 kV

© Gradski zavod za planiranje razvoja Grada i zaštitu okoliša Grada Zagreba
Državna geodetska uprava Republike Hrvatske
Gradski zavod za katastar i geodetske poslove Grada Zagreba

1:25 000

500 m 0 500 1000 1500 2000 2500 m

Ekvidistancija 10m

Gauss-Krügerova projekcija Besselov elipsoid

Zagreb (zapad)

320-2-4

GRAD ZAGREB
Gradski zavod za planiranje razvoja Grada i zaštitu okoliša

PROČELNIK: Zlatko Peršić, dipl.ing.arh.

Zagreb, 2001.

PROSTORNI PLAN GRADA ZAGREBA

Topografska karta 1:25000

2. INFRASTRUKTURNI SUSTAVI I MREŽE

2.A. Energetski sustav

Zagreb - istok

033-1-3



Markuševec
Štefanovec
Bačun
Dunkovec
Miroševec
Degidovec
Čugovec
Stražnjički put
Oporovec
Novoselčina
Novoselec-Granešinski
Dobrodol
Markovo Polje
Đurđekovec
Donji Jalševec
Šiljići
Branovec
Granešina
Novaki
Divlješe
Jazbina
Bukovec
Remete
Požarine
Maksimir
Dubrava
Trnovčica
Brestovčina
Sesvete
Novo Brestje
Brestje
Dubec
Retkovec
Sopnica
Čulinec
Resnik
ZAGREB
Borongaj
Borongajski lug
Trnava
Resnički Gaj
Jelkovec
Ivanja Reka
Dubec
Trešnjevka
Kozari Bok
Savica
Trstik
Borovje
Struga
Žitnjak
Petruševec
Stara Loza
Savski
Zapruđe
N. ZAGREB
Travno
Dugave
Jakuševec
Sasi
Novaki Šćitarjevski
Drenje Šćitarjevsko
Obrezina
Šćitarjevo
Goričnjak
Veliko polje
Velika Kosnica
Mala Kosnica
Veliki ledine
Petina
Selnica-Šćitarjevska
Črnkovec
Mičevec
Buzin
Veliko polje
Medvode
DS 110 kV
D 110 kV

© Gradski zavod za planiranje razvoja Grada i zaštitu okoliša Grada Zagreba
Državna geodetska uprava Republike Hrvatske
Gradski zavod za katastar i geodetske poslove Grada Zagreba

1:25000

Zagreb - istok

033-1-3

500 m 0 500 1000 1500 2000 2500 m

Ekvidistancija 10m

Gauss-Krügerova projekcija Besselov elipsoid

GRAD ZAGREB
Gradski zavod za planiranje razvoja Grada i zaštitu okoliša

PROČELNIK: Zlatko Peršić, dipl.ing.arh.

Zagreb, 2001.

Topografska karta 1:25000

PROSTORNI PLAN GRADA ZAGREBA

2. INFRASTRUKTURNI SUSTAVI I MREŽE

2.A. Energetski sustav

Dugo Selo
033-1-4

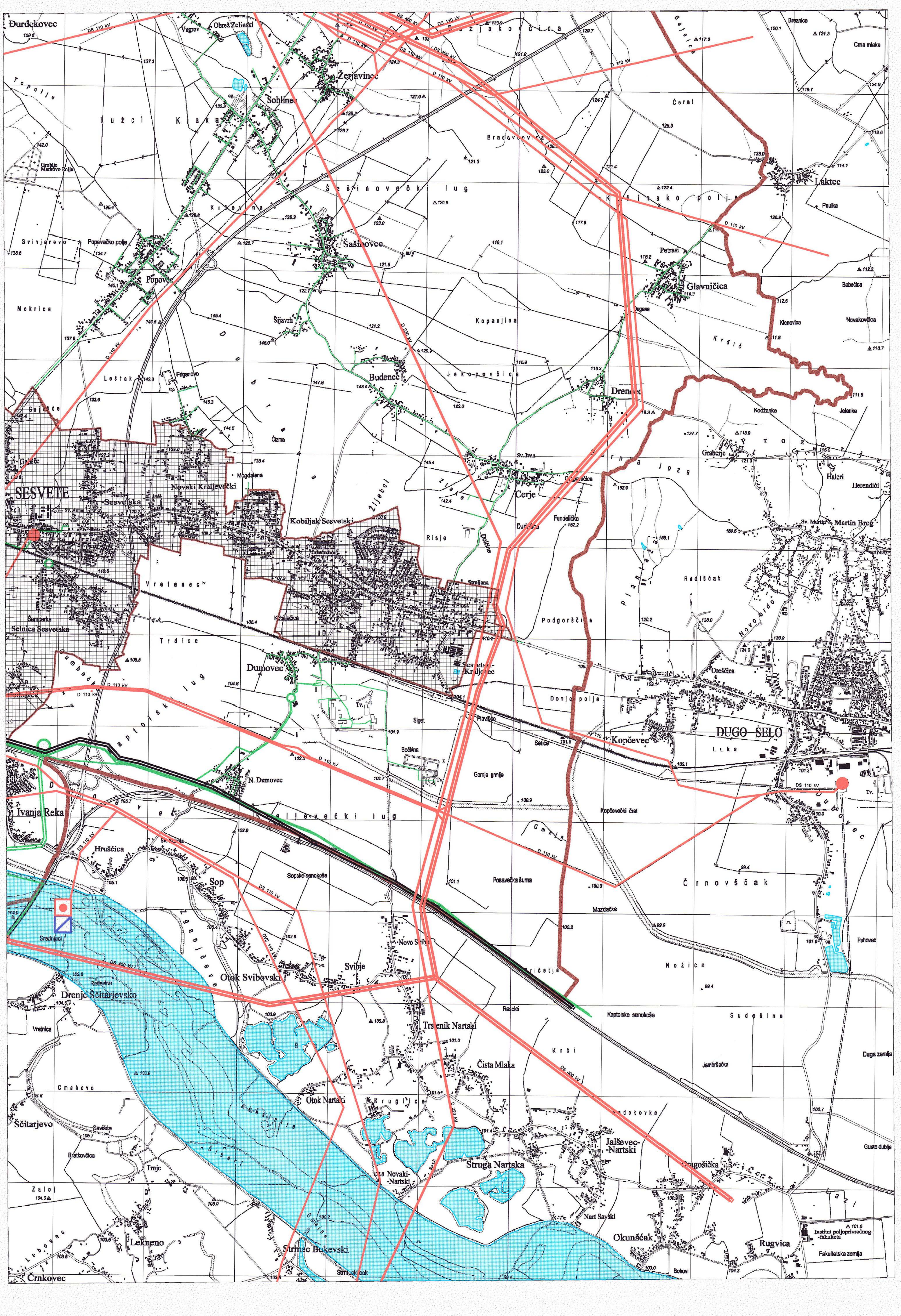
Đurđekovec
Obrež Zelinski
Vugrov
Zerjavinec
Soblinec
Lužci
Klaka
Krčevine
Šašinovečki lug
Šašinovec
Popovec
Popovačko polje
Svinjarevo
Mokrica
Šijavrh
Budenec
Kopanjina
Jakopovčica
Bradavčevina
Čoret
Laktec
Paulka
Petrasi
Glavničica
Babečica
Klenovica
Novakovčica
Krčić
Drenovec
Kodzanke
Jelenka
Lešćak
Frigenovo
Gajišće
Magdalena
Čizma
Novaki Kraljevečki
Selo Sesvetska
SESVETE
Kobiljak Sesvetski
Sv. Ivan
Cerje
Fundoščka
Dubrava
Sv. Martin
Martin Breg
Halcri
Herendići
Rudiščak
Vretenec
Trdice
Šimperka
Selnica Sesvetska
Strelljana
Podgoršćica
Novo Brdo
Oreščica
Sesvetski Kraljevec
Dumovec
Donje polje
Kopčevec
DUGO SELO
Luka
Siget
Plavišće
Selice
Gornja gmija
Bočkina
N. Dumovec
Kraljevečki lug
Ivanja Reka
Kopčevački čret
Hruščica
Sop
Sopske senokoše
Posavečka šuma
Črnovščak
Mazdačke
Srednjaci
Otok Svibovski
Svibje
Novo Svibje
Nožice
Drenje Ščitarjevsko
Trstenik Nartski
Rasolci
Kaptolske senokoše
Sudešina
Vratnice
Čista Mlaka
Krči
Jambrišačka
Duga zemlja
Cmahovo
Otok Nartski
Kruglice
Ščitarjevo
Jalševec Nartski
Gusto dublje
Struga Nartska
Gragošička
Novaki Nartski
Bratkovčica
Trnje
Zaloj
Nart Savski
Institut poljoprivredno-fakulteta
Fakultetska zemlja
Lekneno
Strmec Bukevski
Okunšćak
Rugvica
Bokovi
Črnkovec
DS 110 kV
DS 400 kV
D 110 kV
D 220 kV
Puhovec
Tv.

© Gradski zavod za planiranje razvoja Grada i zaštitu okoliša Grada Zagreba
Državna geodetska uprava Republike Hrvatske
Gradski zavod za katastar i geodetske poslove Grada Zagreba

Dugo Selo
033-1-4

1:25000

500 m 0 500 1000 1500 2000 2500 m

Ekvidistancija 10m

Gauss-Krügerova projekcija Besselov elipsoid

GRAD ZAGREB
Gradski zavod za planiranje razvoja Grada i zaštitu okoliša

PROČELNIK: Zlatko Peršić, dipl.ing.arh.

Zagreb, 2001.

Topografska karta 1:25000

PROSTORNI PLAN GRADA ZAGREBA

2. INFRASTRUKTURNI SUSTAVI I MREŽE

2.A. Energetski sustav

Rakov Potok

320-4-1

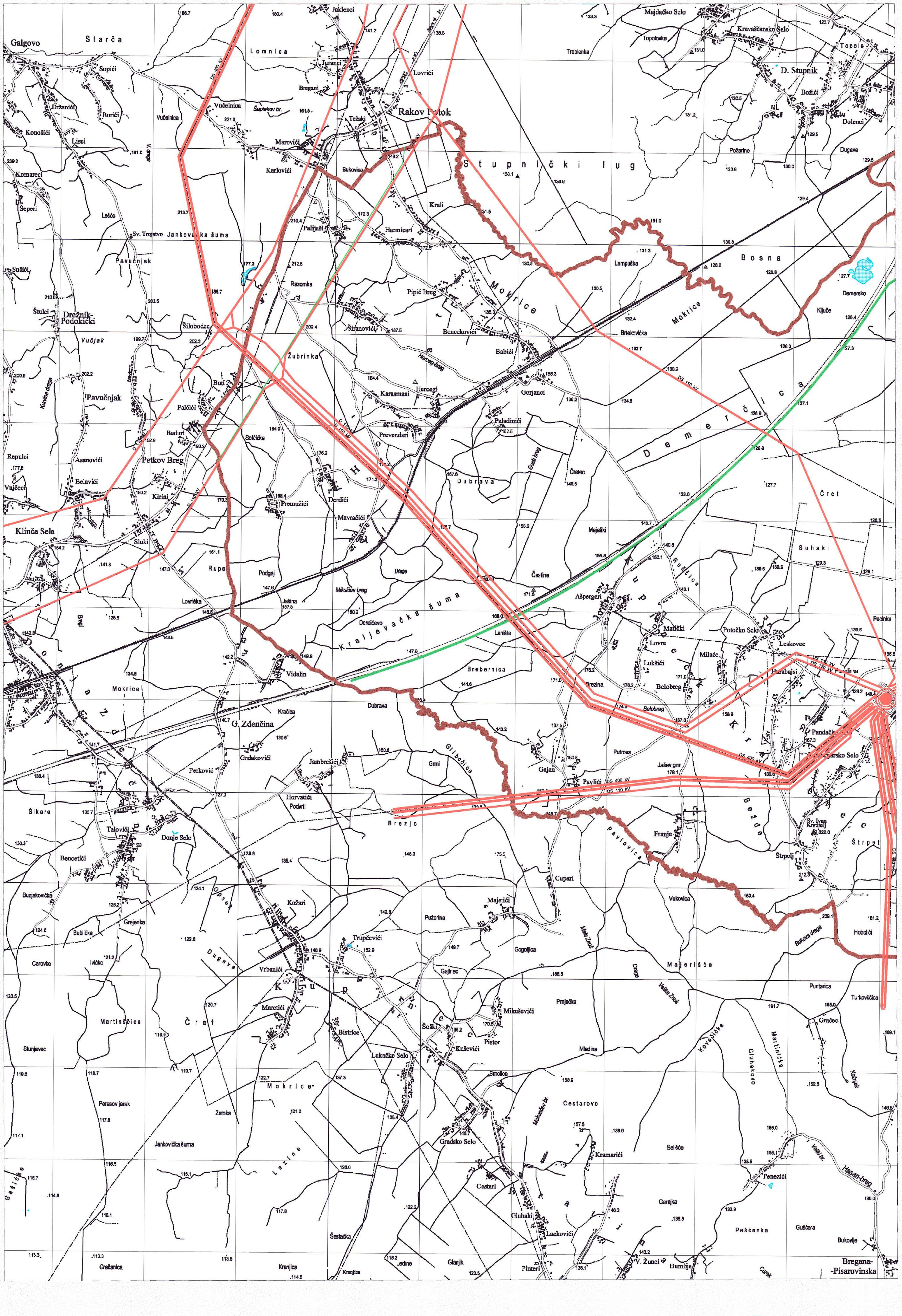

Galgovo
Starča
Sopići
Lomnica
Jaklenci
Juranci
Lovrići
Bregani
Rakov Potok
Vučelnica
Težaki
Marovići
Karlovići
Bukovica
Krali
Stupnički lug
Konošići
Lisci
Burići
Komarcei
Lešće
Sv. Trojstvo
Jankovačka šuma
Pavučnjak
Razornka
Pipić Breg
Mokrice
Majdačko Selo
Kravaščansko Selo
Topole
D. Stupnik
Božići
Dolenci
Treblenka
Topolovka
Požarine
Dugave
Lampuška
Bosna
Demersko
Ključe
Demerčica
Čret
Suhaki
Pećinka
Leskovec
Potočko Selo
Lovre
Lukšići
Milaće
Belobreg
Brezina
Bezde
Franje
Štrpet
Strpelj
Sv. Ivan Krstitelj
Hobolići
Vukovica
Pavlovica
Pavlići
Gajan
Putrova
Jašev grm
Cupari
Brezje
Glibečica
Dubrava
Brebernica
Lanište
Čestine
Majsaki
Čretec
Gorjanci
Babići
Paladinići
Hercegi
Karasmani
Prevendari
Žubrinka
Bencekovići
Derdići
Mavračići
Premužići
Beduri
Palčići
Buti
Petkov Breg
Asanovići
Belavići
Kirini
Sluki
Klinča Sela
Repulci
Drežnik-Podokički
Šilobodec
Vučjak
Rupe
Podgaj
Jašina
Lovrička
Drage
Mikulčev breg
Kraljevačka šuma
Vidalin
G. Zdenčina
Kraćica
Grdakovići
Jambrešići
Horvatići Podvrti
Perković
Šikare
Talovići
Donje Selo
Bencetići
Grejenka
Carovke
Ivička
Martinščica
Stunjevec
Kožari
Trupčevići
Vrbanići
Maretići
Bistrice
Lukačko Selo
Kušćevići
Pistor
Mikuševići
Gajinec
Gogoljica
Majetići
Pužarina
Majerišče
Mladine
Cestarovo
Kramarići
Selišće
Penezići
Pešćanka
Gaščara
Bukovje
Bregana-
-Pisarovinska
Curek
Dumlije
V. Žunci
Pinteri
Glanjik
Ledine
Kranjica
Gračanica
Perasov jarak
Jankovička šuma
Zatoka
Cestari
Gluhaki
Leckovići
Šestačka
Gradsko Selo
Smolica
Puntarica
Turkovčica
Gračec
Hasan-breg
DS 400 kV
DS 110 kV

© Gradski zavod za planiranje razvoja Grada i zaštitu okoliša Grada Zagreba
Državna geodetska uprava Republike Hrvatske
Gradski zavod za katastar i geodetske poslove Grada Zagreba

1:25 000

500 m 0 500 1000 1500 2000 2500 m

Ekvidistancija 10m

Gauss-Krügerova projekcija Besselov elipsoid

Rakov Potok

320-4-1

GRAD ZAGREB
Gradski zavod za planiranje razvoja Grada i zaštitu okoliša

PROČELNIK: Zlatko Peršić, dipl.ing.arh.

Zagreb, 2001.

PROSTORNI PLAN GRADA ZAGREBA

2. INFRASTRUKTURNI SUSTAVI I MREŽE

2.A. Energetski sustav

Topografska karta 1:25000

Zadvorsko

320-4-2

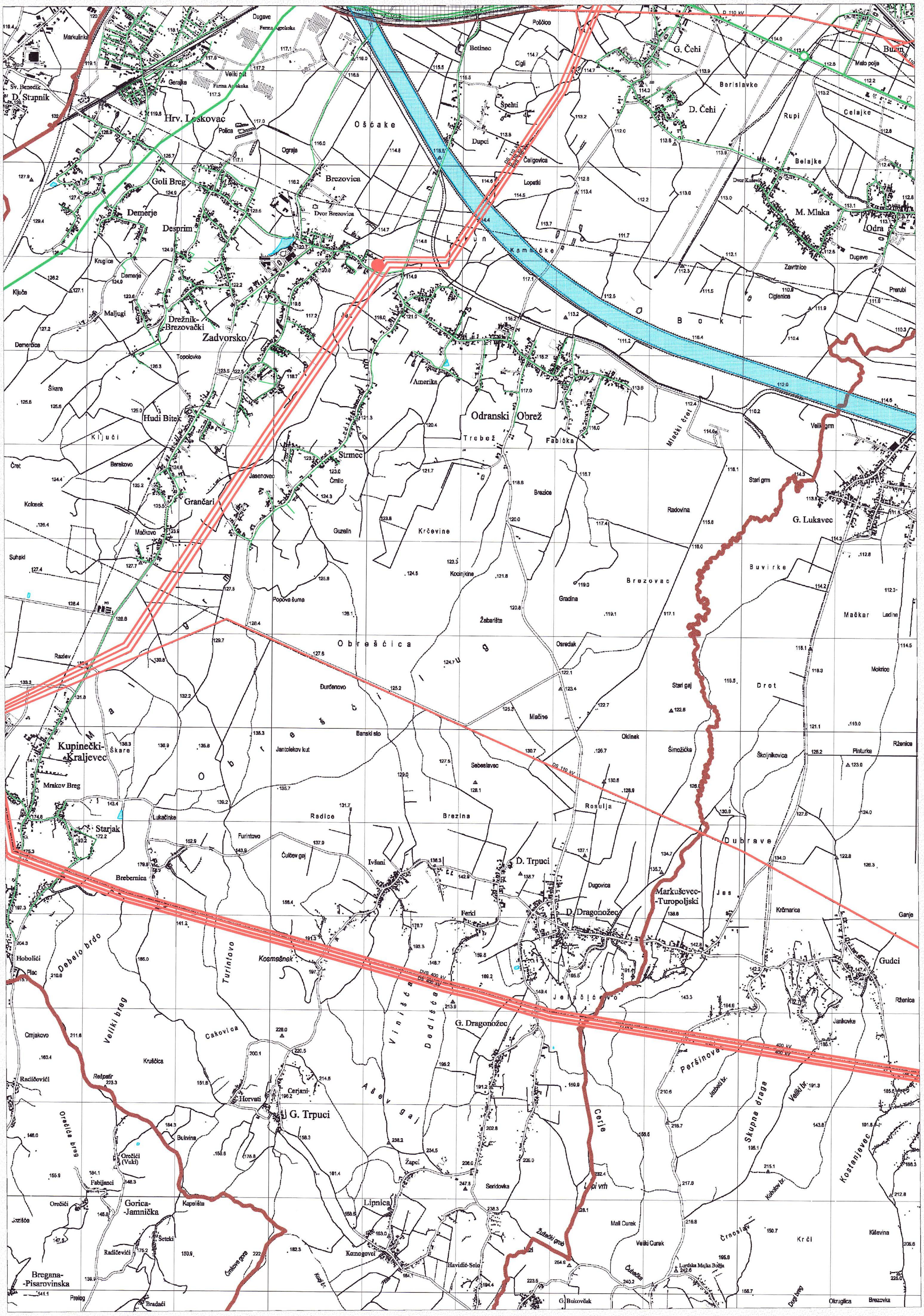

D. Stupnik
Hrv. Leskovac
Goli Breg
Demerje
Desprim
Drežnik-Brezovački
Zadvorsko
Brezovica
Oščake
Botinec
Cigli
Dupci
Lopatki
Lučun
Kamenčke
G. Čehi
D. Čehi
Borislavke
Rupi
Celajke
Belajke
M. Mlaka
Odra
Buzin
Amerika
Odranski Obrež
Trebež
Fablička
Hudi Bitek
Strmec
Grančari
Krčevine
Brezovac
Boki
G. Lukavec
Stari grm
Buvirke
Mačkar
Drot
Obreščica
Kupinečki-Kraljevec
Mrakov Breg
Starjak
Radice
Brezina
Rosulja
Dubrave
D. Trpuci
D. Dragonožec
Markuševec-Turopoljski
Gudci
Hobolići
Debelo brdo
Kosmačnek
G. Dragonožec
Cakovica
G. Trpuci
Horvati
Cerjani
Veliki breg
Krušćica
Cerje
Peršinovec
Skupna draga
Kostanjevec
Gorica-Jamnička
Lipnica
Komogovci
Havidić-Selo
Lipi vrh
Mali Curek
Veliki Curek
Bregana-Pisarovinska
Prelog
Bradaći
G. Bukovčak
Okruglica
Brezovka
DS 110 kV
DS 400 kV

© Gradski zavod za planiranje razvoja Grada i zaštitu okoliša Grada Zagreba
Državna geodetska uprava Republike Hrvatske
Gradski zavod za katastar i geodetske poslove Grada Zagreba

1:25 000

500 m 0 500 1000 1500 2000 2500 m

Ekvidistancija 10m

Gauss-Krügerova projekcija Besselov elipsoid

Zadvorsko

320-4-2

GRAD ZAGREB
Gradski zavod za planiranje razvoja Grada i zaštitu okoliša
PROČELNIK: Zlatko Peršić, dipl.ing.arh.
Zagreb, 2001.

Topografska karta 1:25000

PROSTORNI PLAN GRADA ZAGREBA

2. INFRASTRUKTURNI SUSTAVI I MREŽE

2.A. Energetski sustav

Velika Gorica

321-3-1

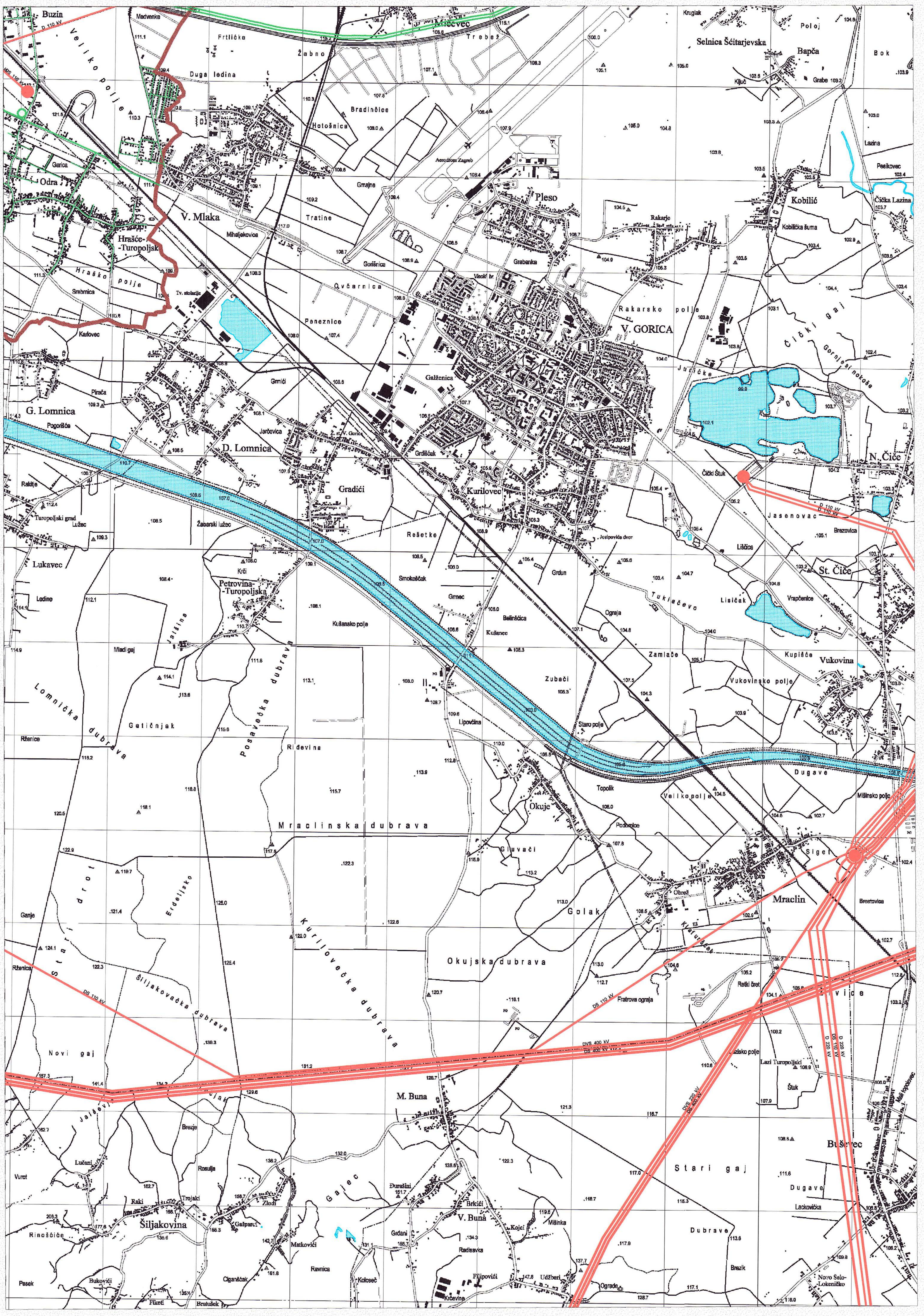
Buzin
Mičevec
Trebež
Kruglak
Selnica Šćitarjevska
Bapča
Poloj
Bok
Duga ledina
Bradinčice
Hotošnica
Aerodrom Zagreb
Odra
Gorica
V. Mlaka
Pleso
Kobilić
Čička Lazina
Hrašće-Turopoljsko
Hraško polje
Rakarsko polje
Čički gaj
V. GORICA
Karlovec
Galženica
G. Lomnica
D. Lomnica
N. Čiče
Gradići
Kurilovec
Jasenovac
Lukavec
St. Čiče
Petrovina-Turopoljska
Kušansko polje
Vukovina
Lomnička dubrava
Posavečka dubrava
Mraclinska dubrava
Okuje
Sigeti
Mraclin
Okujska dubrava
Kurilovečka dubrava
Šiljakovačka dubrava
Stari drot
Novi gaj
DV 400 kV
DS 400 kV
DV 220 kV
D 110 kV
DS 110 kV
M. Buna
V. Buna
Bušević
Stari gaj
Šiljakovina
Dubrave
Novo Selo-Lokeničko

© Gradski zavod za planiranje razvoja Grada i zaštitu okoliša Grada Zagreba
Državna geodetska uprava Republike Hrvatske
Gradski zavod za katastar i geodetske poslove Grada Zagreba

1:25 000

500 m 0 500 1000 1500 2000 2500 m

Ekvidistancija 10m

Gauss-Krügerova projekcija Besselov elipsoid

Velika Gorica

321-3-1

GRAD ZAGREB
Gradski zavod za planiranje razvoja Grada i zaštitu okoliša

PROČELNIK: Zlatko Peršić, dipl.ing.arh.

Zagreb, 2001.

Topografska karta 1:25000

PROSTORNI PLAN GRADA ZAGREBA

2. INFRASTRUKTURNI SUSTAVI I MREŽE

2.A. Energetski sustav

Lukinić Brdo
320-4-4

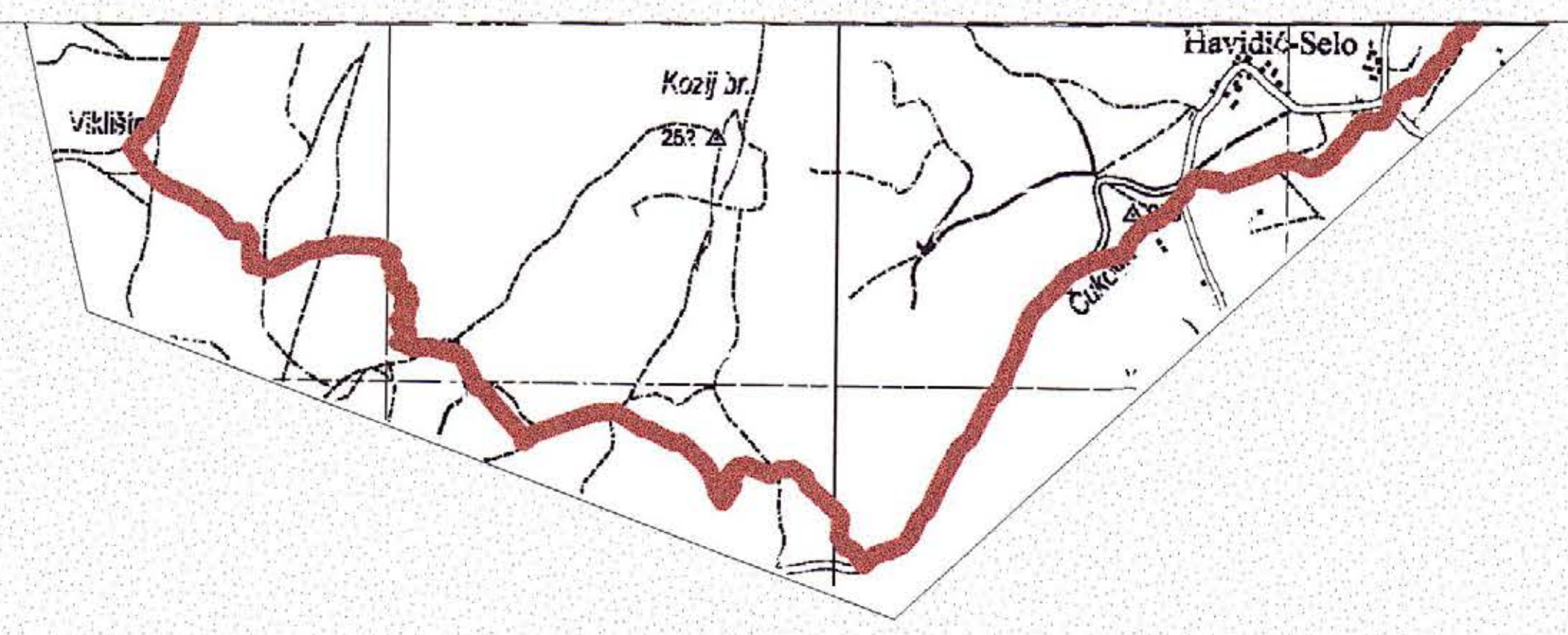

© Gradski zavod za planiranje razvoja Grada i zaštitu okoliša Grada Zagreba
Državna geodetska uprava Republike Hrvatske
Gradski zavod za katastar i geodetske poslove Grada Zagreba

Lukinić Brdo
320-4-4

1:25 000

500 m 0 500 1000 1500 2000 2500 m

Ekvidistancija 10m

Gauss-Krügerova projekcija Besselov elipsoid

GRAD ZAGREB
Gradski zavod za planiranje razvoja Grada i zaštitu okoliša
PROČELNIK: Zlatko Peršić, dipl.ing.arh.
Zagreb, 2001.